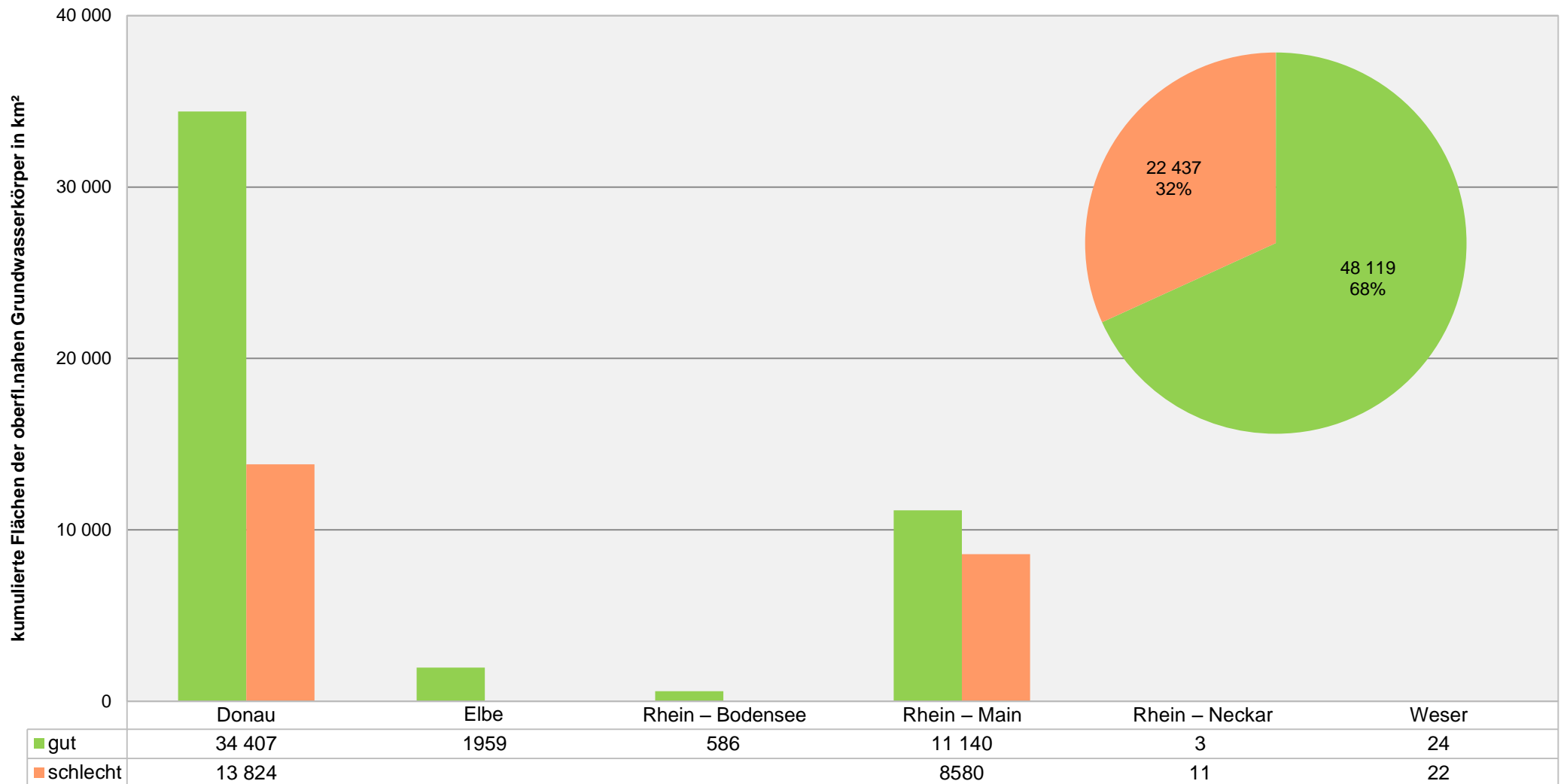




Die Umsetzung der Europäischen Wasserrahmenrichtlinie in Bayern

Oberflächennahe Grundwasserkörper: Chemischer Zustand (Flächenanteile Bayern in km²)

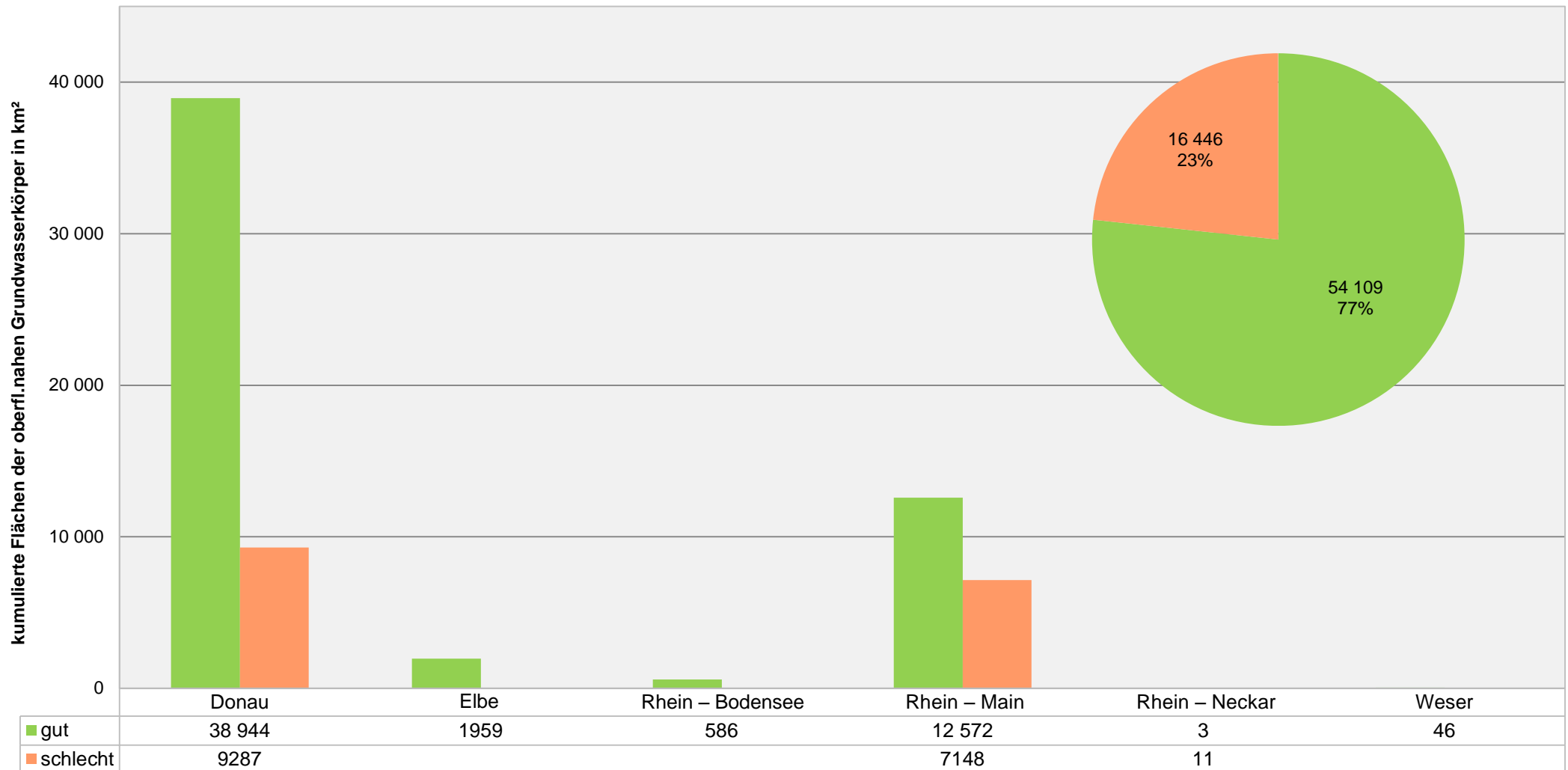


Daten zu Bewirtschaftungsplänen (Bewirtschaftungszeitraum 2016–2021); Datenauswertung: Bayer. Landesamt für Umwelt Datenstand: 22.12.2015



Die Umsetzung der Europäischen Wasserrahmenrichtlinie in Bayern

Oberflächennahe Grundwasserkörper: Chemischer Zustand – Komponente Nitrat (Flächenanteile Bayern in km²)

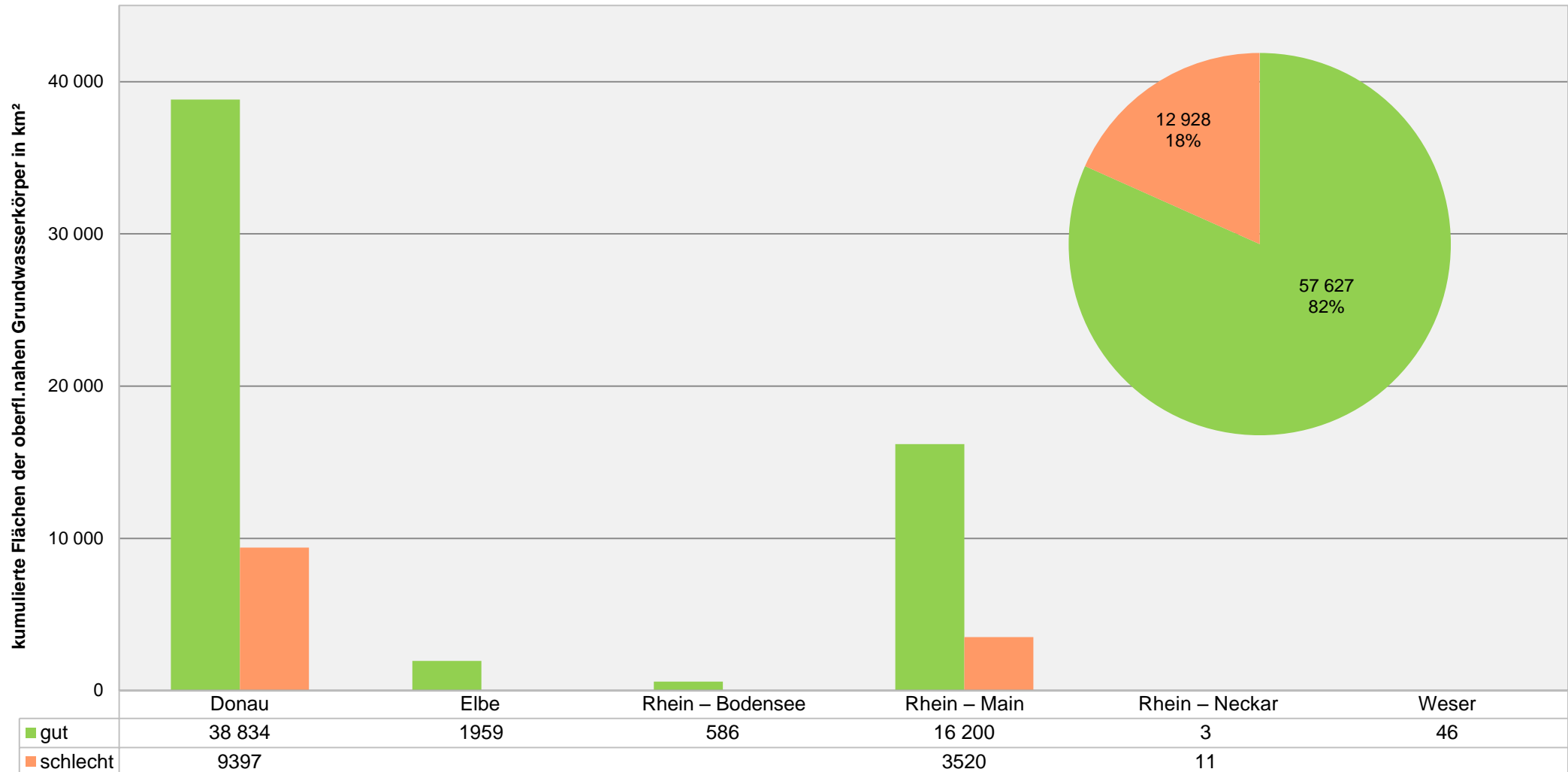


Daten zu Bewirtschaftungsplänen (Bewirtschaftungszeitraum 2016–2021); Datenauswertung: Bayer. Landesamt für Umwelt Datenstand: 22.12.2015



Die Umsetzung der Europäischen Wasserrahmenrichtlinie in Bayern

Oberflächennahe Grundwasserkörper: Chemischer Zustand – Komponente Pflanzenschutzmittel (Flächenanteile Bayern in km²)



Daten zu Bewirtschaftungsplänen (Bewirtschaftungszeitraum 2016–2021); Datenauswertung: Bayer. Landesamt für Umwelt Datenstand: 22.12.2015