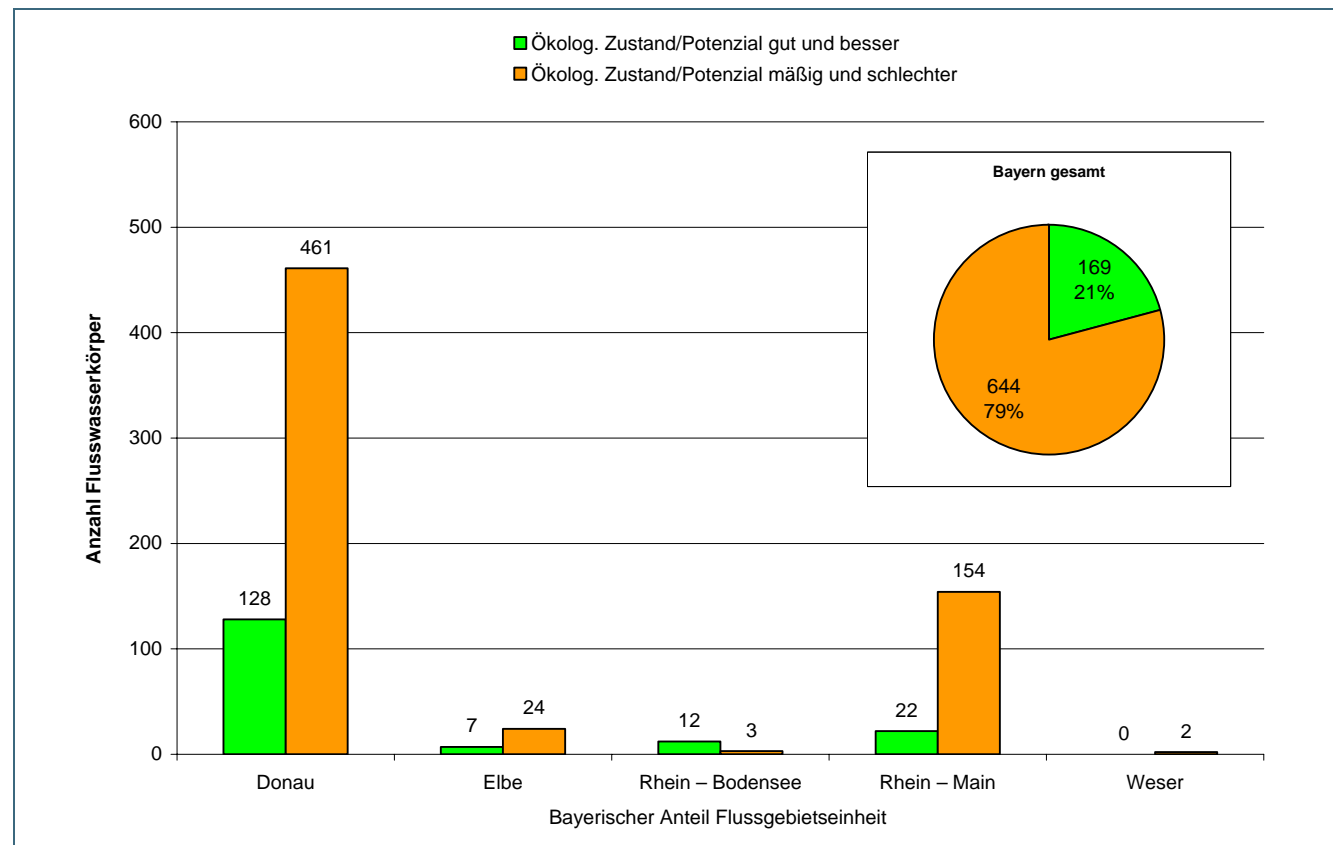


Die Umsetzung der Europäischen Wasserrahmenrichtlinie in Bayern

Ökologischer Zustand/Ökologisches Potenzial Flusswasserkörper

(Gesamtübersicht zu allen Wasserkörpern; Anzahl)



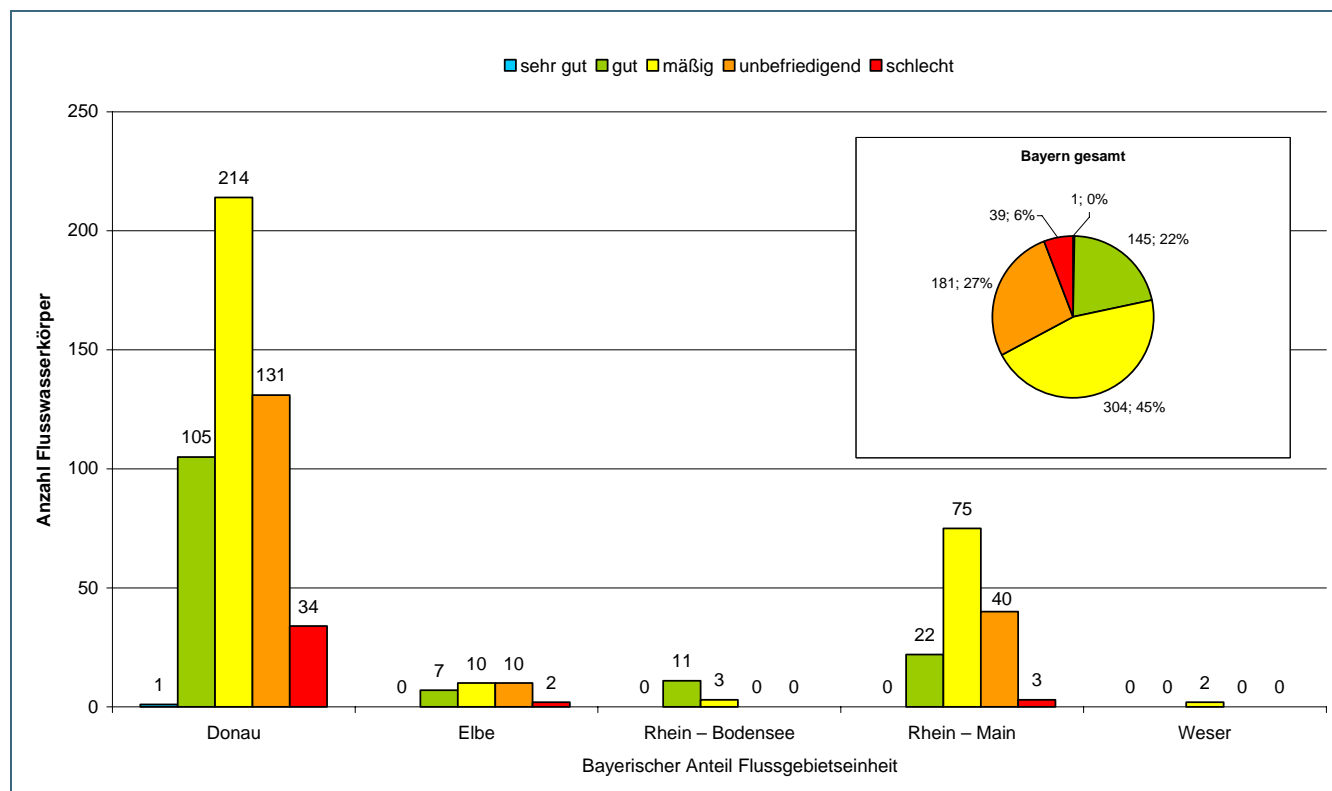
Daten zu Bewirtschaftungsplänen
(Bewirtschaftungszeitraum 2010–2015)

Datenauswertung: Bayer. Landesamt für Umwelt
Datenstand: 22.12.2009

Die Umsetzung der Europäischen Wasserrahmenrichtlinie in Bayern

Ökologischer Zustand Flusswasserkörper

(nicht erheblich veränderte Wasserkörper, Anzahl)



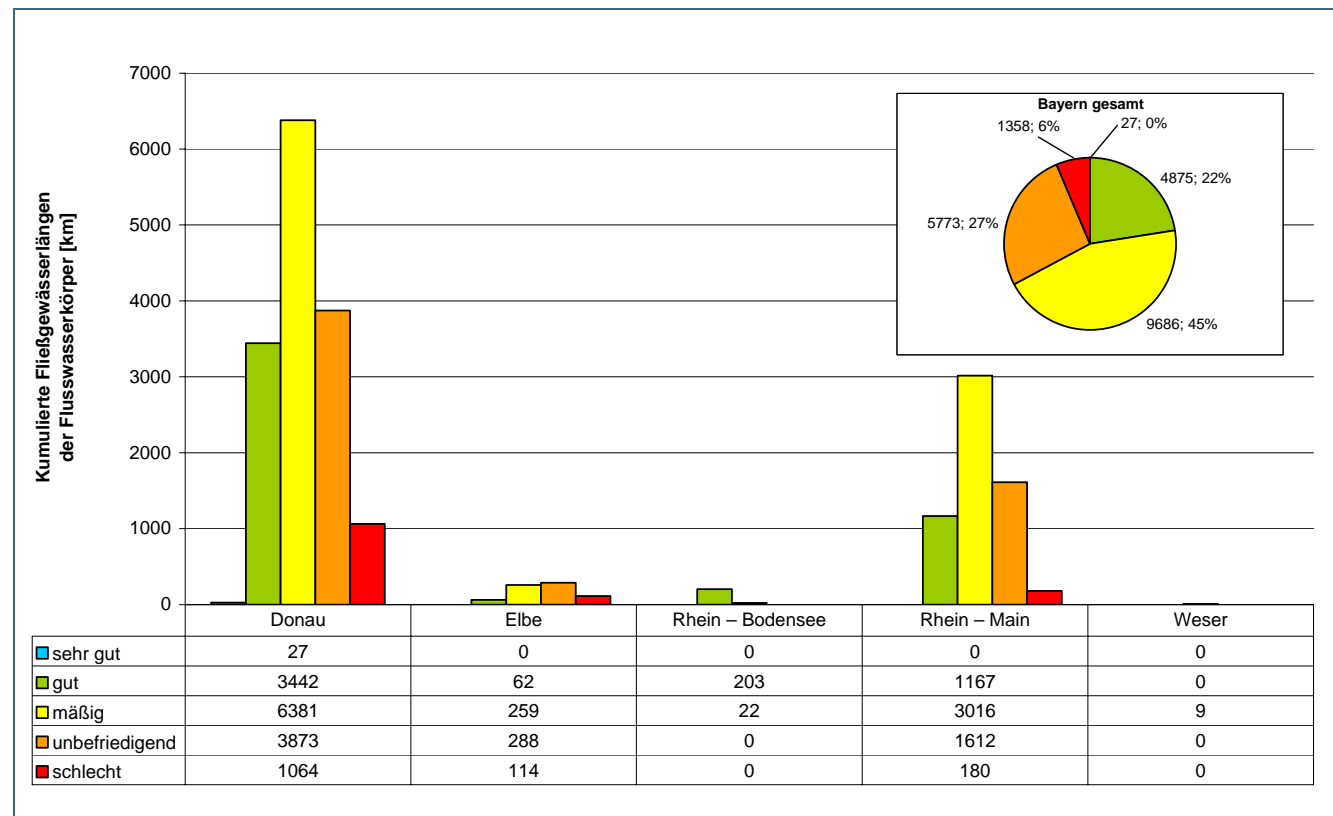
Daten zu Bewirtschaftungsplänen
(Bewirtschaftungszeitraum 2010–2015)

Datenauswertung: Bayer. Landesamt für Umwelt
Datenstand: 22.12.2009

Die Umsetzung der Europäischen Wasserrahmenrichtlinie in Bayern

Ökologischer Zustand Flusswasserkörper

(nicht erheblich veränderte Wasserkörper, Länge)



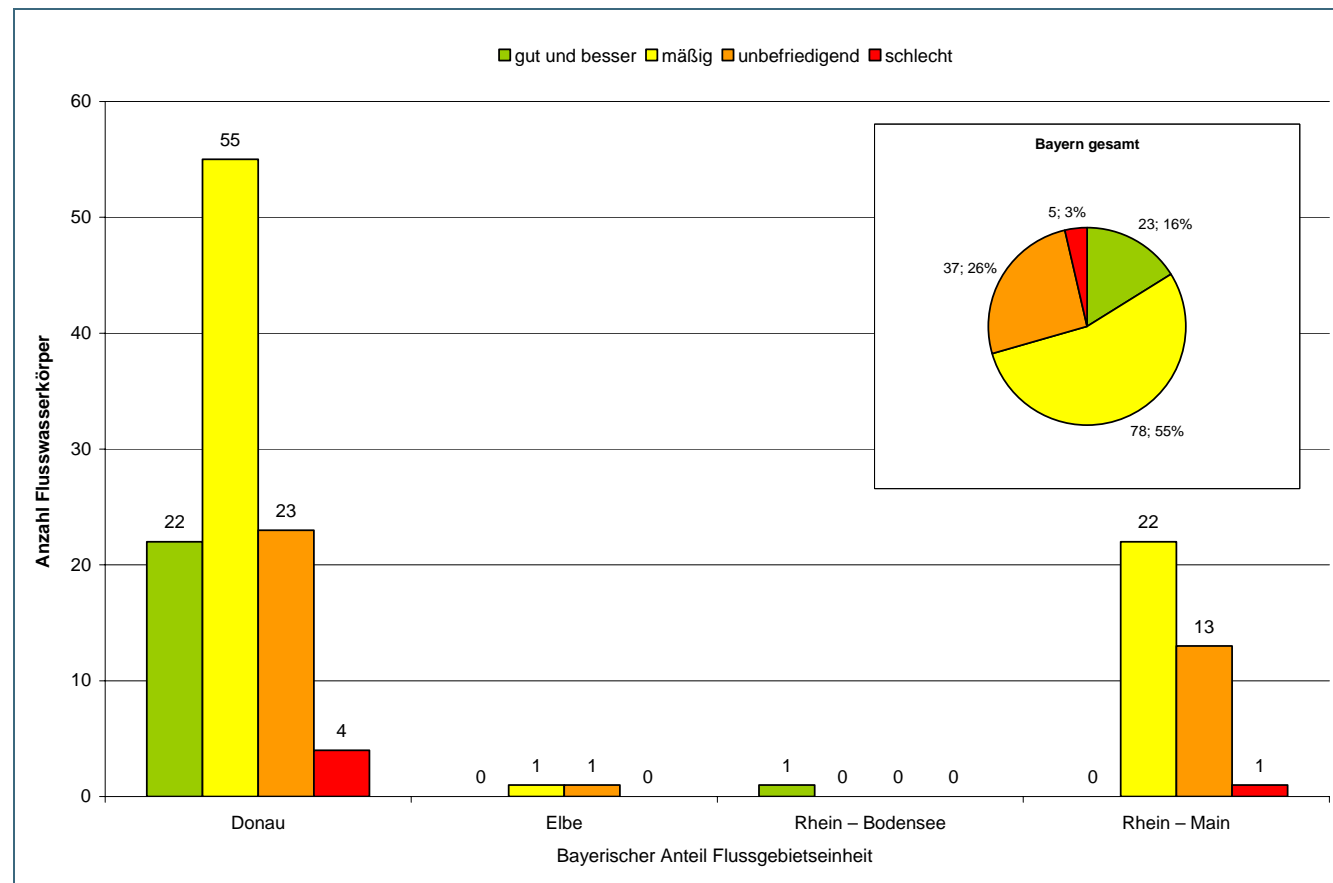
Daten zu Bewirtschaftungsplänen
(Bewirtschaftungszeitraum 2010–2015)

Datenauswertung: Bayer. Landesamt für Umwelt
Datenstand: 22.12.2009

Die Umsetzung der Europäischen Wasserrahmenrichtlinie in Bayern

Ökologisches Potenzial Flusswasserkörper

(erheblich veränderte und künstliche Wasserkörper, Anzahl)



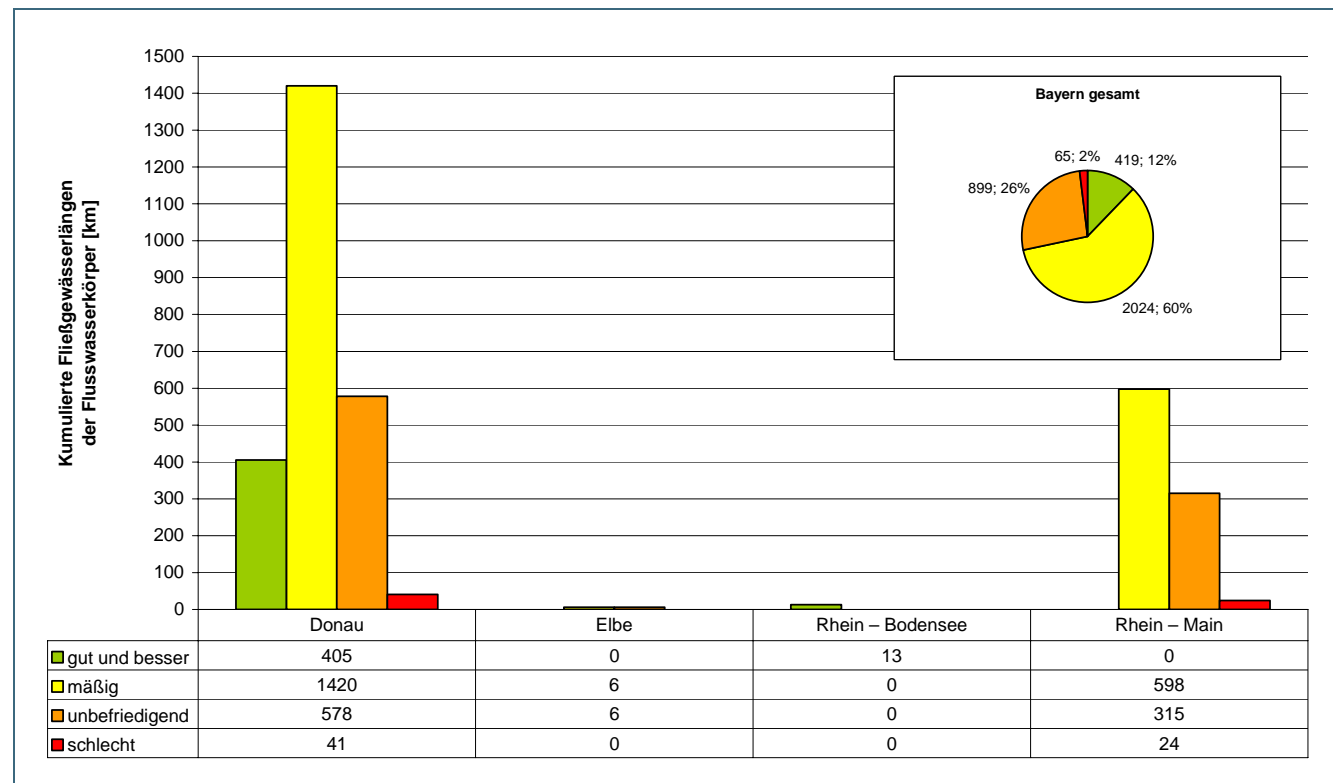
Daten zu Bewirtschaftungsplänen
(Bewirtschaftungszeitraum 2010–2015)

Datenauswertung: Bayer. Landesamt für Umwelt
Datenstand: 22.12.2009

Die Umsetzung der Europäischen Wasserrahmenrichtlinie in Bayern

Ökologisches Potenzial Flusswasserkörper

(erheblich veränderte und künstliche Wasserkörper, Länge)



Daten zu den Bewirtschaftungsplänen
(Bewirtschaftungszeitraum 2010–2015)

Datenauswertung: Bayer. Landesamt für Umwelt
Datenstand: 22.12.2009