









Wasserschutzgebiete im Regierungsbezirk Schwaben 2021



 Trinkwasserschutzgebiet, festgesetzt und planreif (Stand Februar 2021)

-  Sitz Bezirksregierung
-  Sitz Kreisverwaltung bzw. kreisfreie Stadt
-  Stadt
-  Siedlungsfläche

-  Staatsgrenze
-  Landesgrenze
-  Regierungsgrenze

-  Fluss
-  Kanal
-  See

0  25 km

Bayerisches Landesamt für Umwelt
www.lfu.bayern.de

Fachdaten: Informationssystem Wasserwirtschaft
Geobasisdaten: DLM 1000,
© GeoBasis-DE / BKG 2018
(Daten verändert)
BayernAtlas-WMTS Luftbild Bayern,
Bayerische Vermessungsverwaltung,
Planet Observer