











Wasser

# Trinkwasserschutzgebiete im Regierungsbezirk Oberbayern 2021



 Trinkwasserschutzgebiet, festgesetzt und planreif (Stand Februar 2021)

-  Sitz Bezirksregierung
-  Sitz Kreisverwaltung bzw. kreisfreie Stadt
-  Stadt
-  Siedlungsfläche
-  Staatsgrenze
-  Regierungsbezirksgrenze
-  Fluss
-  Kanal
-  See

0  25 km

Bayerisches Landesamt für Umwelt  
www.lfu.bayern.de

Fachdaten: Informationssystem  
Wasserwirtschaft  
Geobasisdaten: DLM 1000,  
© GeoBasis-DE / BKG 2018  
(Daten verändert)  
BayernAtlas-VMWTS Luftbild Bayern,  
Bayerische Vermessungsverwaltung,  
Planet Observer