











Wasserschutzgebiete im Regierungsbezirk Niederbayern 2021



 Trinkwasserschutzgebiet, festgesetzt und planreif (Stand Februar 2021)

-  Sitz Bezirksregierung
-  Kreisfreie Stadt
-  Stadt
-  Siedlungsfläche
-  Staatsgrenze
-  Regierungsbezirksgrenze
-  Fluss
-  Kanal
-  See

0 25 km 

Bayerisches Landesamt für Umwelt
www.lfu.bayern.de

Fachdaten: Informationssystem
Wasserwirtschaft
Geobasisdaten: DLM 1000,
© GeoBasis-DE / BKG 2018
(Daten verändert)
Luftbild Bayern
© Bayerische Vermessungsverwaltung,
Planet Observer