







Luftbild mit wichtigen Flüssen und Städten der Oberpfalz



-  Siedlungsfläche
-  Staatsgrenze
-  Regierungsbezirksgrenze
-  Fluss
-  Kanal
-  See

0 25 km

Bayerisches Landesamt für Umwelt
www.lfu.bayern.de

Geobasisdaten: DLM 1000,
© GeoBasis-DE / BKG 2018
(Daten verändert)
BayernAtlas-WMTS Luftbild Bayern,
Bayerische Vermessungsverwaltung,
Planet Observer