






-  FFH-Gebietsgrenze (Natura2000-Verordnung vom 1.4.2016)
-  Vogelschutzgebietsgrenze
-  NSG 100.023: Schachen und Reintal
-  Naturwaldkulisse
-  LSG-00281.01 (GAP-03a) Wettersteingebiet einschließlich Latschengürtel bei Mittenwald
-  Weitere NATURA 2000-Gebiete
-  Gemeindegrenzen



Managementplanung
FFH-Gebiet 8532-371 Wettersteingebirge

Karte 1: Übersicht

Blatt 1	Kartenanfertigung 13.09.2023
-------------------	--

Bearbeiter

Regierung von Oberbayern
 Amt für Ernährung, Landwirtschaft und Forsten
 Ebersberg-Erding
 Bayerische Landesanstalt für Wald und Forstwirtschaft
 Büro ArVe, Landsberg

Originalmaßstab: 1:30.000

0 250 500 1.000 Meter

Geobasisdaten:
 Bayerische Vermessungsverwaltung (www.geodaten.bayern.de)
 Fachdaten:
 Bayerische Forstverwaltung (www.forst.bayern.de)
 Bayerisches Landesamt für Umwelt (www.flu.bayern.de)

