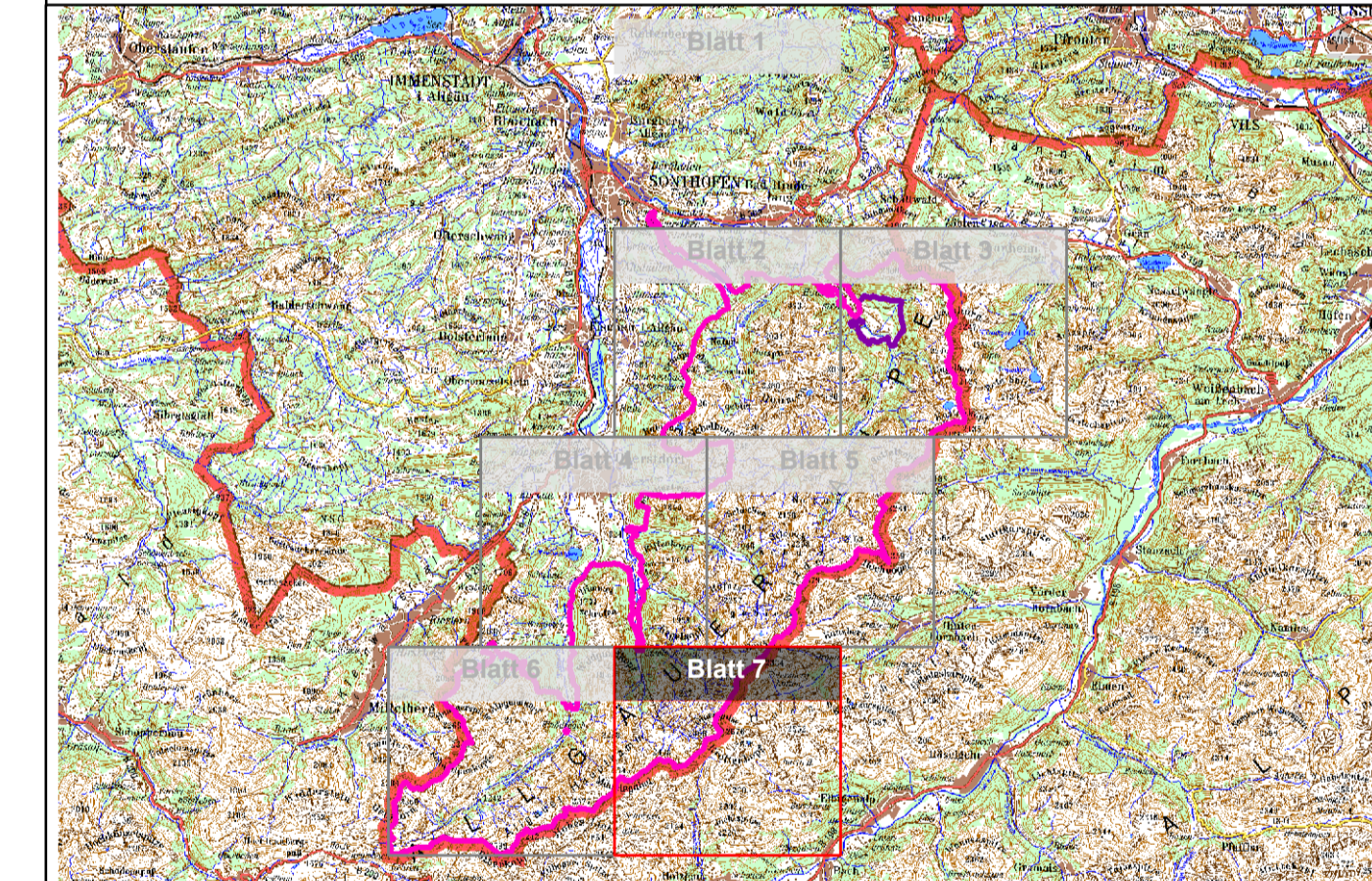


-  FFH-Gebietsgrenze (Natura2000-Verordnung vom 1.4.2016)
-  Gebietsgrenze Vogelschutzgebiet (Natura2000-Verordnung vom 1.4.2016)
- Notwendige Pflegemaßnahmen zum Erhalt der Vogelarten (Anhang 1 und Art.4(2))**
-  101: Bedeutende naturnahe und totholzreiche Waldbestände im Rahmen der natürlichen Dynamik erhalten (DrzSp, GrSp, RfK, SpK, WrSp)
-  103: Totholz- und biotopbaumreiche Bestände erhalten (DrzSp, GrSp, RfK, SchSp, SpK, WrSp)
-  105: Lichte Bestände im Rahmen natürlicher Dynamik erhalten (AuH, GrSp, ZiZ, StA, WaF)
-  110: Lebensraumtypische Baumarten fördern, (Buche, Bergahorn) (GrSp, SchSp, WrSp)
-  112: Lichte Waldstrukturen schaffen (SpK, GrSp, SchSp, BkH, ZiZ)
-  113: Mehrschichtige, ungleichaltrige Bestände schaffen (SpK, RfK, GrSp)
-  117: Totholz- und Biotopbaumanteil erhöhen (SpK, RfK, DrzSp, GrSp, SchSp, WrSp)
-  823: Störungen in Kernhabitaten vermeiden (AuH, BkH, RfK, SchnH, SpK, StA)
-  1001: Offenhaltung durch extensive Beweidung mit Erhalt lichter Gehölzstrukturen (GrSp, BkH, ZiZ)
-  1002: Entfernung / Auslichtung des Gehölzaufwuchses (BkH, ZiZ)
-  1003: Kollisionsgefahren durch Markierungen entschärfen (v.a. Seilbahnkabel) (AuH, BkH, SchnH)
- 1004: Vermeidung von Störungen in Kernhabitaten durch Einbindung der Bewirtschafter in Schutzmaßnahmen (SchnH, BkH)**
-  M04: Informationen für Alpinisten und Bewirtschafter über Möglichkeiten, zum Schutz der Raufußhühner beizutragen.
-  1005: Vermeidung von Störungen durch Luftsportarten, militärische und kommerzielle Flüge sowie Drohnenflüge in den Lebensräumen störempfindlicher Vogelarten (AuH, BkH, SchnH, StA, WaF)
- 1008: Maßnahmen zur Lenkung von Freizeitaktivitäten (SchnH, BkH)**
-  M01: Umsetzung von Maßnahmen aus dem Projekt „Skibergsteigen umweltfreundlich“
-  M02: Lenkungsmaßnahmen für Wanderer und Bergsteiger
-  M03: Lenkungsmaßnahmen Mountain-Biker

für das Gesamtgebiet, keine Darstellung in der Karte:

- 102: Bedeutende Strukturen im Rahmen natürlicher Dynamik erhalten (AuH)
- 120: Zulassen unbeeinflusster Pionierphasen (GrSp)
- 190: Förderung von Rotten- und Gruppenstrukturen (AuH)
- 814: Habitatbäume erhalten (DrzSp, GrSp, RfK, SchSp, SpK, WrSp)
- 816: Horstschutzzone ausweisen (StA, Uhu, WaF)
- 818: Zäune abbauen oder für Arten kenntlich machen (AuH, BkH)
- 1006: Situationsbezogene Einschränkung von Klettern an Brutfelsen (StA, Uhu, WaF)
- 1007: Belassen von toten wildlebenden Tieren in den Hochlagen von Steinadlerrevieren (StA)

Erläuterung zu den Abkürzungen Vogelarten:
 AuH: Auerhuhn, BkH: Birkhuhn, DrzSp: Dreizehenspecht, GrSp: Grauspecht, RfK: Raufußkauz, SchnH: Alpenschnepf, SchSp: Schwarzspecht, SpK: Sperlingskauz, StA: Steinadler, WaF: Wanderfalke, WrSp: Weißrückenspecht, ZiZ: Zitronenzeisig.
 Für die Alpenbraunelle wurden keine Maßnahmen formuliert.




Managementplanung
FFH-Gebiet 8528-301 Allgäuer Hochalpen
Vogelschutzgebiet 8528-401 NSG Allgäuer Hochalpen





Karte 3.2: Maßnahmen Vögel
 (nach Anhang 1 und Art.4(2) Vogelschutzrichtlinie)

| | |
|-------------------------|---|
| Blatt 6 von 6 | Kartenanfertigung November 2019 |
|-------------------------|---|

Bearbeiter

Regierung von Schwaben 

Amt für Ernährung, Landwirtschaft und Forsten Kempten
 Bayerische Landesanstalt für Wald und Forstwirtschaft 

Büro ArVe, Landsberg 

Originalmaßstab: 1:15.000

0 125 250 500 Meter

Geobasisdaten:
 Bayerische Vermessungsverwaltung (www.geodaten.bayern.de)
 Fachdaten:
 Bayerische Forstverwaltung (www.forst.bayern.de)
 Bayerisches Landesamt für Umwelt (www.lfu.bayern.de)