




-  FFH - Gebietsgrenze
-  FFH - Gebietsgrenze 8429-303 "Kienberg"
-  Kartenschnitt

**Managementplan
FFH-Gebiet 8249-304
"Aggenstein"**



Karte 1: Übersicht

Blatt: 1 von 1	Bearbeitungsstand: 11/2019
--------------------------	--------------------------------------

Bearbeitung:
Regierung von Schwaben

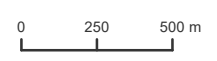


Amt für Ernährung, Landwirtschaft und
Forsten Krumbach

**BAYERISCHE
FORSTVERWALTUNG**

Planungsbüro:
AVEGA, Eichenau

Originalmaßstab: 1:25.000



Geodaten: Bayerische Vermessungsverwaltung
(www.geodaten.bayern.de)
Fachdaten: Bayerisches Landesamt für Umwelt
(www.ifu.bayern.de)