







-  FFH-Gebietsgrenze 8426-302
-  Kartenschnitt
-  benachbarte FFH-Gebiete
-  Staatswaldflächen
-  Naturwaldreservat Nagelfluhkette

**Managementplanung
FFH-Gebiet 8426-302
„Nagelfluhkette Hochgrat-Steineberg“**




Karte 1: Übersichtskarte

Blatt:
1 von 1

Bearbeitungsstand:
Dezember 2022

Bearbeitung:
Regierung von Schwaben



Amt für Ernährung, Landwirtschaft und Forsten Krumbach


BAYERISCHE FORSTVERWALTUNG

Planungsbüro:
AVEGA, Eichenau



Originalmaßstab: 1:50.000

0 1.250 2.500 m



Geodaten:
Bayerische Vermessungsverwaltung (www.geodaten.bayern.de)
Fachdaten:
Bayerisches Landesamt für Umwelt (www.lfu.bayern.de)