







-  FFH-Gebietsgrenze (Feinabgrenzung auf Basis 1:5000 BayNat2000V)
-  Benachbarte FFH-Gebiete
-  Staatswald
-  Naturwald nach Artikel 12a BayWaldG, Stand 02.12.2020
-  Naturschutzgebiete
-  Blattschnitte

Managementplanung
FFH-Gebiet 8342-302 NSG 'Aschau', NSG 'Schwarzbach'
und Schwimmendes Moos



Karte 1 Übersicht

| | |
|--------------------------|---------------------------------------|
| Blatt: 1 von 1 | Kartenfertigung: 03.08.2023 |
|--------------------------|---------------------------------------|

Bearbeiter:
 Amt für Ernährung, Landwirtschaft und Forsten Ebersberg-Erding
 Bayerische Landesanstalt für Wald und Forstwirtschaft
 Regierung von Oberbayern



Planungsbüro: Arbeitsgemeinschaft Vegetation der Alpen (AVEGA)

Originalmaßstab: 1:25.000
 Geobasisdaten: Bayerische Vermessungsverwaltung (www.geodaten.bayern.de)
 Fachdaten: Bayerische Forstverwaltung (www.forst.bayern.de)
 Bayerisches Landesamt für Umwelt (www.lfu.bayern.de)

