



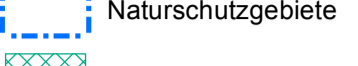
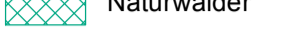


-  FFH-Gebietsgrenze (Feinabgrenzung auf Basis 1:5000 BayNat2000V)
-  Benachbarte FFH-Gebiete
-  Blattsschnitte
-  Staatswald
-  Naturschutzgebiete
-  Naturwälder

Managementplanung
FFH-Gebiet 8331-303 Trauchberger Ach, Moore und Wälder am Nordrand des Ammergebirges



Karte 1 Übersicht

Blatt: 1 von 1	Kartenfertigung: 08.12.2020
--------------------------	---------------------------------------

Bearbeiter:
 Amt für Ernährung, Landwirtschaft und Forsten Ebersberg
 Bayerische Landesanstalt für Wald und Forstwirtschaft
 Regierung von Oberbayern

