












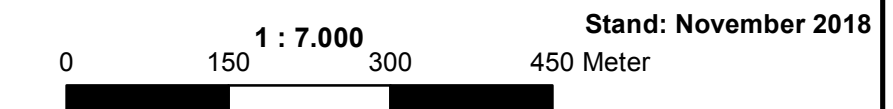


# Maßnahmen-, Pflege- und Entwicklungsplan (MPE-Plan) für den STANDORTÜBUNGSPLATZ KIRCHHOLZ

## Karte 4 Entwicklungsmaßnahmen Vegetation und Arten

-  Grenze der militärischen Liegenschaft
-  FFH-Gebiet DE8243-301 Standortübungsplatz Kirchholz (Bad Reichenhall)
- Lebensraumtypen (im SDB genannt)**
-  6430 Feuchte Hochstaudenfluren der planaren und montanen bis alpinen Stufe
-  6510 Magere Flachland-Mähwiesen (*Alopecurus pratensis*, *Sanguisorba officinalis*)
-  9130 Waldmeister-Buchenwald (*Asperulo-Fagetum*)
-  91E0\* Auenwälder mit *Alnus glutinosa* und *Fraxinus excelsior* (*Alno-Padion*, *Alnion incanae*, *Salicion albae*)
- Lebensraumtypen (nicht im SDB genannt)**
-  7220 Kalktuffquellen (*Cratoneurion*)
-  8210 Kalkfelsen mit Felsspaltenvegetation
-  9180 Schlucht- und Hangmischwälder *Tilio-Acerion*
- Entwicklungsmaßnahmen auf Wald funktionsflächen**
- Funktionswaldbau**
-  Funktionswaldbau
- Sukzessionspflege**
-  Sukzessionspfl.
-  Sukzessionspfl. (Funktionswaldbau)
- Entwicklungsmaßnahmen im Freigelände**
-  Obstbaumpflanzung, Obstbaumpflege



**Bearbeitung:**  
Planungsbüro Schuardt

 **PLANUNGSBÜRO SCHUARDT**  
Flächenplanung · Landschaftsplanung · Landschaftsökologie  
Marienstraße 9 · D-83278 Traunstein · info@buero-schuardt.de  
Telefon +49 (0) 861-166 19 77-0 · Telefax +49 (0) 861-166 19 77-8


**Für die Wald funktionsfläche:**  
Bundesanstalt für Immobilienaufgaben  
Bundesforstbetrieb Hohenfels



**Herausgeber:**

**Bundesamt für Infrastruktur, Umweltschutz  
und Dienstleistungen der Bundeswehr**  
Kompetenzzentrum Baumanagement München  
K 6 (Gesetzliche Schutzaufgaben)



 Schaffung/Erhalt v. Strukturen  
Pflegeeinheit analog  
zum Textteil

