








Naturschutzfachlicher Grundlagenteil FFH-Gebiet (DE - 8243 - 301) "Standortübungsplatz Kirchholz" auf dem Standortübungsplatz Kirchholz

- Lebensraumtypen / Erhaltungszustand -

Lebensraumtypen (im Standarddatenbogen genannt)




-  6430 Feuchte Hochstaudenfluren der planaren und montanen bis alpinen Stufe
-  6510 Extensive Mähwiesen der planaren bis submontanen Stufe
-  9130 Waldmeister-Buchenwald (Asperulo-Fagetum)
-  91E0 Auenwälder mit *Alnus glutinosa* und *Fraxinus excelsior*

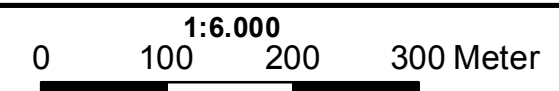
Lebensraumtypen (nicht im Standarddatenbogen genannt)

-  7220 Kalktuffquellen (Cratoneurion)
-  8210 Kalkfelsen mit Felsspaltenvegetation
-  9180 Schlucht- und Hangmischwälder *Tilio-Acerion*

Erhaltungszustand

-  A (sehr gut)
-  B (mittel)
-  C (schlecht)

-  FFH - Gebiet (BfN, Stand 2013)
-  Wegenetz
-  Grenze des Bearbeitungsgebietes



Kartierung:
Bundesamt für Infrastruktur, Umweltschutz
und Dienstleistungen der Bundeswehr
Bundesanstalt für Immobilienaufgaben
Bundesforstbetrieb Hohenfels
Funktionsbereich Naturschutz

Bearbeitung:
Bundesamt für Infrastruktur, Umweltschutz
und Dienstleistungen der Bundeswehr
-GS II 4 (Naturschutz, Ökologie, Nachhaltigkeit) -

Stand: Februar 2013

