











































Naturschutzfachlicher Grundlagenteil FFH-Gebiet (DE - 8243 - 301) "Standortübungsplatz Kirchholz" auf dem Standortübungsplatz Kirchholz

- Biotoptypen nach Bundesschlüssel -

-  43.04.01 Fließgewässer begleitende Erlen- und Eschenwälder
-  43.04.01.02 Eschenwald (an Fließgewässern)
-  43.04.01.03 Schwarzerlenwald (an Fließgewässern)
-  43.06.01 Eschen-Ahorn-Schluchtwald bzw. -Hangwald (feucht-kühle Standorte)
-  43.07 Laub- und Mischwälder feuchter bis frischer Standorte
-  43.07.01 Eschen- und Eschen-Bergahornwald feuchter Standorte
-  43.07.05.01 Buchenwald basenreicher Standorte der planaren bis submontanen Stufe
-  43.09.02 Laub(misch-)holzforste frischer Standorte mit einheimischen Baumarten
-  44.04.01.02 Fichtenforst frischer Standorte
-  44.04.03.02 Kiefernforst frischer Standorte
-  44.04.04 Lärchenforst
-  42.01.02 Waldmantel frischer Standorte
-  42.03.02 Vorwald frischer Standorte
-  41.05 Einzelbäume, Baumreihen und Baumgruppen
-  32.01.01 natürlicher und naturnah entwickelter Karbonatfels
-  34.07.01.01 artenreiche, frische Mähwiese der planaren bis submontanen Stufe
-  34.07.01.03 artenreiche, frische Grünbrache der planaren bis submontanen Stufe
-  22.01.02.01 Kalktuff- Sicker- und Sumpfquelle
-  22.01.02.02 sonstige kalkreiche Sicker- und Sumpfquelle
-  22.03.02.01 Kalktuff-Sturzquelle
-  22.05.02 künstlich gefasste, kalkreiche Quelle
-  23.01.01 natürliches und naturnahes Rhitral
-  23.01.01.01 natürliches oder naturnahes Rhitral mit Geröll- oder Schotter-Sohlsubstrat
-  23.01.01.02 natürliches oder naturnahes Rhitral mit Grobkies- oder Kies-Sohlsubstrat
-  23.01.01.03 natürliches oder naturnahes Rhitral mit Sand-Sohlsubstrat
-  23.01.01.04 natürliches oder naturnahes Rhitral mit Feinsediment-Sohlsubstrat
-  24.03.05 mesotrophe Tümpel
-  24.04.03 eutroper Weiher und Flachsee (inkl. naturnahe eutrophe Teiche)
-  39.01 Wald- und Gehölzsäume (ohne Ufersäume)
-  39.01.01.02 Wald- und Gehölzsäume oligo- bis eutroper, frischer bis nasser Standorte
-  39.01.01.02.02 Wald- und Gehölzsäume kalkreicher oligo- bis eutroper, frischer bis nasser Standorte
-  39.02.01 Kahlschlag und Flur der Lichtungen auf kalkarmem Standort
-  39.06.03.02 frischer bis nasser Ruderalstandort mit dichter, meist ausdauernder Vegetation
-  51.03 Anpflanzungen und Rabatten
-  52.01.02 versiegelte, einspurige Straße
-  52.02.04 geschotterter Weg
-  52.02.06 unbefestigter Weg
-  52.03.03 Platz mit geschottertem Belag
-  53.01 Gebäude
-  54.01 Feststoffdeponien
-  55. Sonderflächen
-  Grenze des Bearbeitungsgebietes

0 100 200 300 Meter

1:6.000



Kartierung:
Bundesamt für Infrastruktur, Umweltschutz
und Dienstleistungen der Bundeswehr
Bundesanstalt für Immobilienaufgaben
Bundesforstbetrieb Hohenfels
Funktionsbereich Naturschutz

Bearbeitung:
Bundesamt für Infrastruktur, Umweltschutz
und Dienstleistungen der Bundeswehr
- GS II 4 (Naturschutz, Ökologie, Nachhaltigkeit) -



Stand: Februar 2013