



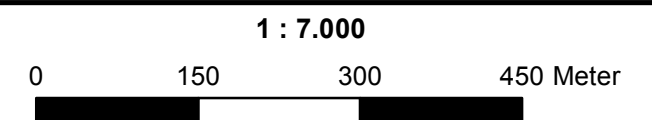


**Maßnahmen-, Pflege- und Entwicklungsplan
(MPE-Plan) für den
STANDORTÜBUNGSPLATZ
KIRCHHOLZ**

**Karte 2
Zuständigkeiten für die
MPE-Plan-Bearbeitung nach
Wald-/Freiflächenzuordnung**

-  Grenze der militärischen Liegenschaft
-  FFH-Gebiet DE8043-301 Standortübungsplatz Kirchholz (Bad Reichenhall)
-  Freigelände
-  Waldfunktionsfläche

Stand: November 2018



Bearbeitung:

Planungsbüro Schuardt

 **PLANUNGSBÜRO SCHUARDT**
Freiraumplanung · Landschaftsplanung · Landschaftsökologie
Marienstraße 9 · D-83278 Traunstein · info@buero-schuardt.de
Telefon +49 (0) 861-166 19 77-0 · Telefax +49 (0) 861-166 19 77-8

Für die Waldfunktionsfläche:

**Bundesanstalt für Immobilienaufgaben
Bundesforstbetrieb Hohenfels**



Herausgeber:

**Bundesamt für Infrastruktur, Umweltschutz
und Dienstleistungen der Bundeswehr**
Kompetenzzentrum Baumanagement München
K 6 (Gesetzliche Schutzaufgaben)

