








-  FFH-Gebietsgrenze (Feinabgrenzung auf Basis 1:5000 BayNat2000V)
-  Benachbarte FFH-Gebiete
-  Staatswald
-  Naturwald nach Artikel 12a BayWaldG, Stand 02.12.2020
-  Naturschutzgebiete
-  Landkreisgrenze
-  Blattschnitte

**Managementplanung**  
**FFH-Gebiet 8241-372 Östliche Chiemgauer Alpen**



**Karte 1 Übersicht**

Blatt:  
1 von 1

Kartenfertigung:  
18.04.2023

Bearbeiter:  
 Amt für Ernährung, Landwirtschaft und Forsten Ebersberg-Erding  
 Bayerische Landesanstalt für Wald und Forstwirtschaft  
 Regierung von Oberbayern



Planungsbüro: ArVe, Landsberg

Originalmaßstab: 1:50.000  
 0 1.000 2.000 Meter



Geodaten:  
 Bayerische Vermessungsverwaltung (www.geodaten.bayern.de)  
 Bayerische Forstverwaltung (www.forst.bayern.de)  
 Bayerisches Landesamt für Umwelt (www.lfu.bayern.de)  
 Koordinatensystem: UTM Zone 32N