







### Legende

-  LB-00013 Rudersauer Filz, Gmd. Rottenbuch
-  LB-00046 Illachauen östlich von Schildschwaig, Gmd. Wildsteig
-  ND-00246 Spirkenfilz östlich von Schildschwaig, Gmd. Wildsteig
-  Blattschnitte
-  FFH-Gebietsgrenze (Feinabgrenzung RVO vom 1.4.2016)
-  Angrenzende FFH-Gebiete (Feinabgrenzung RVO vom 1.4.2016)


## Managementplanung FFH-Gebiet 8231-302 Illach von Hausen nach Jagdberg



Karte 1 Übersicht

Blatt 1 von 1 Kartenfertigung:  
19.11.2019

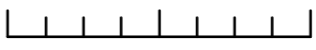
Bearbeitung:  
Regierung von Oberbayern  
Amt für Ernährung, Landwirtschaft und Forsten Ansbach



Planungsbüro:  
Anderlik-Wesinger

Originalmaßstab: 1: 25.000

0 250 500 1.000 Meter



Geobasisdaten:  
Bayerische Vermessungsverwaltung ([www.geodaten.bayern.de](http://www.geodaten.bayern.de))  
Fachdaten:  
Bayerische Forstverwaltung ([www.forst.bayern.de](http://www.forst.bayern.de))  
Bayerisches Landesamt für Umwelt ([www.lfu.bayern.de](http://www.lfu.bayern.de))