




-  FFH-Gebietsgrenze
-  Detailkarte (D1-D14)
- 

**Managementplanung  
FFH-Gebiet 8140-371  
Moore südlich des Chiemsees**



**Karte 1 Übersicht**

Blatt:  
1 von 1

Kartenfertigung:  
10.05.2023

**Bearbeitung:**

Regierung von Oberbayern (Auftraggeber)  
Planungsbüro: PAN GmbH (Offenland)  
Amt für Ernährung, Landwirtschaft und Forsten Traunstein  
Amt für Ernährung, Landwirtschaft und Forsten Ebersberg



Originalmaßstab: 1 : 25.000  
0 0,25 0,5 1 km

Geobasisdaten:  
Bayerische Vermessungsverwaltung (www.geodaten.bayern.de)  
Fachdaten:  
Bayerisches Landesamt für Umwelt (www.lfu.bayern.de)  
Bayerische Forstverwaltung (www.forst.bayern.de)