

**Managementplanung**  
**FFH-Gebiet 8135-371**  
**Moore zwischen Dietramszell und Deining**



**Karte 3: Ziele und Maßnahmen**

<b>Blatt:</b> 9 von 10	<b>Kartenfertigung:</b> 14.10.2022
---------------------------	---------------------------------------

**Bearbeitung:**  
 Regierung von Oberbayern (Federführung)

Amt für Ernährung, Landwirtschaft und Forsten Ebersberg-Erding (Fachbeitrag Wald)

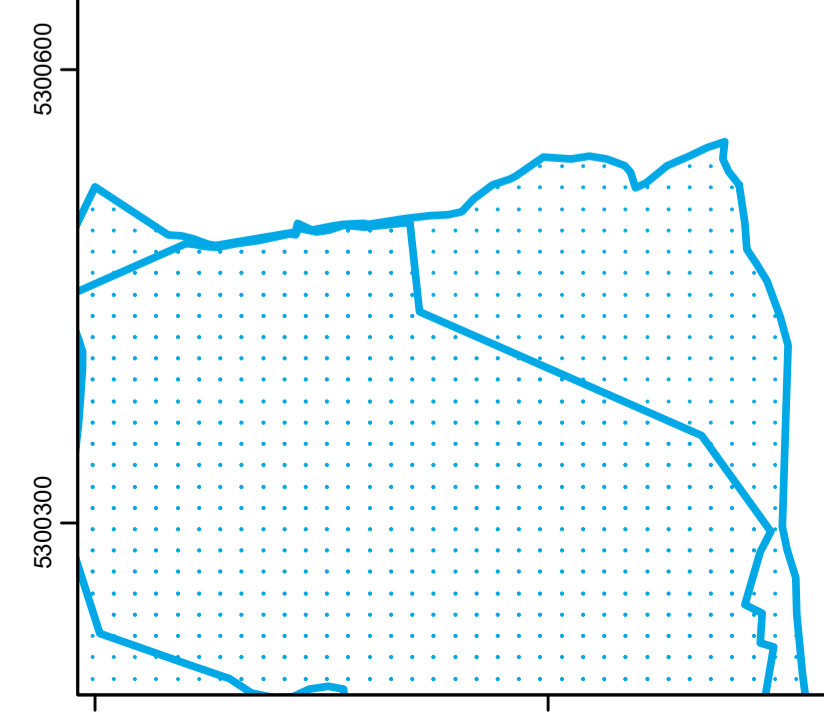
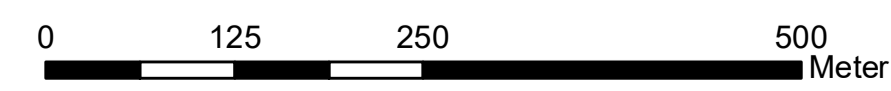
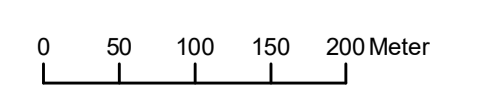


Planungsbüro: Dr. Schober - Gesellschaft für Landschaftsplanung mbH



Originalmaßstab: 1 : 5.000

Geobasisdaten:  
 © Bayerische Vermessungsverwaltung (www.geodaten.bayern.de)  
 Fachdaten:  
 Bayerisches Landesamt für Umwelt (www.lfu.bayern.de)  
 Bayerische Forstverwaltung (www.forst.bayern.de)



4469200 4469500 4469800 4470100 4470400 4470700 4471000 4471300 4471600 4471900 4472200

5300300 5302700 5302400 5302100 5301800 5301500 5301200 5300900 5300600 5300300