








- Legende**
-  FFH-Gebiet 8135-371 „Moore zwischen Dietramszell und Deining“
 -  Weitere FFH-Gebiete in der Umgebung, mit Gebietsnummer
 -  Landschaftsschutzgebiet (§ 26 BNatSchG)
 -  Naturschutzgebiet (§ 23 BNatSchG)
 -  Wasserschutzgebiet (Art. 31 BayWG)
 -  Naturdenkmal (§ 28 BNatSchG)
 -  Blattsnitte 5000er Karten

**Managementplanung
FFH-Gebiet 8135-371
Moore zwischen Dietramszell und Deining**



Karte 1: Übersichtskarte

Blatt: 1 von 1
Kartenfertigung: 14.10.2022

Bearbeitung: Regierung von Oberbayern (Federführung)
Amt für Ernährung, Landwirtschaft und Forsten Ebersberg-Erding (Fachbeitrag Wald)



Planungsbüro: Dr. Schober - Gesellschaft für Landschaftsplanung mbH



Originalmaßstab: 1 : 30.000
Geobasisdaten: © Bayerische Vermessungsverwaltung (www.geodaten.bayern.de)
Fachdaten: Bayerisches Landesamt für Umwelt (www.lfu.bayern.de)
Bayerische Forstverwaltung (www.forst.bayern.de)

