



**Naturschutzfachlicher
Grundlagenteil
FFH-Gebiet (DE - 8041 - 371)
"Standortübungsplatz Traunstein"
auf dem Standortübungsplatz
Traunstein - Kammer**


- Lebensraumtypen / Erhaltungszustand -

**Lebensraumtypen
(im Standarddatenbogen genannt)**

 6510 Magere Flachland-Mähwiese

**Lebensraumtypen
(nicht im Standarddatenbogen genannt)**


 3150 Natürliche eutrophe Seen mit einer Vegetation des Magnopotamions oder Hydrocharitions


 9110 Hainsimsen-Buchenwald (Luzulo-Fagetum)

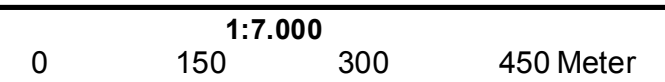
Erhaltungszustand

 B (mittel)

 C (schlecht)

 FFH - Gebiet (BfN, Stand2013)

 Grenze des Bearbeitungsgebietes



Kartierung:
Bundesamt für Infrastruktur, Umweltschutz
und Dienstleistungen der Bundeswehr
Bundesanstalt für Immobilienaufgaben
Bundesforstbetrieb Hohenfels
Funktionsbereich Naturschutz

Bearbeitung:
Bundesamt für Infrastruktur, Umweltschutz
und Dienstleistungen der Bundeswehr
-GS II 4 (Naturschutz, Ökologie, Nachhaltigkeit) -

Stand: Februar 2013

