











































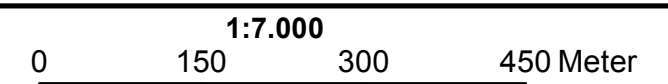


# Naturschutzfachlicher Grundlagenteil FFH-Gebiet (DE - 8041 - 371) "Standortübungsplatz Traunstein" auf dem Standortübungsplatz Traunstein - Kammer

- Biotoptypen nach Bundesschlüssel -

-  43.02.02 Erlenbruchwald nährstoffreicher Standorte
-  43.03 Sumpfwald
-  43.03.01 intakter Sumpfwald
-  43.07 Laub- u. Mischwälder feuchter bis frischer Standorte
-  43.07.04.02 bodensaurer Buchenwald der planaren bis submontanen Stufe
-  43.07.05.01 Buchenwald basenreicher Standorte der planaren bis submontanen Stufe
-  43.09.01 Laub(misch-)holzforste feuchter Standorte mit einheimischen Baumarten
-  43.09.02 Laub(misch-)holzforste frischer Standorte mit einheimischen Baumarten
-  43.09.03 Laub(misch-)holzforste trocken-warmer Standorte mit einheimischen Baumarten
-  44.04.01.02 Fichtenforst frischer Standorte
-  44.04.01.03 Fichtenforst trockener Standorte
-  44.04.02.02 Tannen-Fichtenforst frischer Standorte
-  42.03.02 Vorwälder frischer Standorte
-  41.01.01 Gebüsche nasser bis feuchter mineral. Standorte außerhalb von Auen
-  41.01.04 Gebüsche frischer Standorte
-  41.02.02 Feldgehölz frischer Standorte
-  41.03.03 Hecken auf ebenerdigen Rainen und Böschungen
-  41.03.03.01 Hecken feuchter bis nasser Standorte
-  41.04.01 flächige Gehölzpflanzungen aus überwiegend nicht autochthonen Arten
-  41.05 Baumreihen und Baumgruppen
-  37.02.02 rasiges nährstoffreiches Großseggenried
-  32.01.01 natürlicher und naturnah entwickelter Karbonatfels
-  32.08 vegetationsarme Kies- u. Schotterfläche
-  32.10 vegetationsarme Fläche mit bindigem Substrat
-  34.07 artenreiches Grünland frischer Standorte
-  34.07.01.03 artenreiche, frische Grünlandbrache
-  34.08 artenarmes Intensivgrünland frischer Standorte
-  34.08.01.01 intensiv genutztes, frisches Dauergrünland
-  35.02.03 sonstiges extensives Feucht- u. Nassgrünland
-  22.01.02.01 Kalktuff- Sicker- und Sumpfsquelle
-  23.01.01 natürliches und naturnahes Röhricht
-  23.01.01.03 natürliches oder naturnahes Röhricht mit Sand-Sohlsubstrat
-  23.05.01 Graben mit ganzjähriger Wasserführung
-  24.04.03 eutropher Weiher und Flachsee (inkl. naturnahe eutrophe Teiche)
-  24.04.05 eutropher Tümpel
-  39.01.01.02 Wald- und Gehölzsäume oligo- bis eutropher, frischer bis nasser Standorte
-  39.02.01 Kahlschlag und Flur der Lichtungen auf kalkarmem Standort
-  39.03.01.02 krautige Säume und Fluren feuchter bis frischer Standorte
-  39.06.03.02 frische bis nasse Ruderalstandorte mit ausdauernder Vegetation
-  39.07.02 artenarmer, gehölzfreier Landreitgras-Dominanzbestand
-  52.01.04 geschotterte, einspurige Strasse
-  52.02.06 unbefestigter Weg
-  55. Sonderflächen
-  Grenze des Bearbeitungsgebietes



**Kartierung:**  
Bundesamt für Infrastruktur, Umweltschutz  
und Dienstleistungen der Bundeswehr  
Bundesanstalt für Immobilienaufgaben  
Bundesforstbetrieb Hohenfels  
Funktionsbereich Naturschutz

**Bearbeitung:**  
Bundesamt für Infrastruktur, Umweltschutz  
und Dienstleistungen der Bundeswehr  
- GS II 4 (Naturschutz, Ökologie, Nachhaltigkeit) -



Stand: Februar 2013