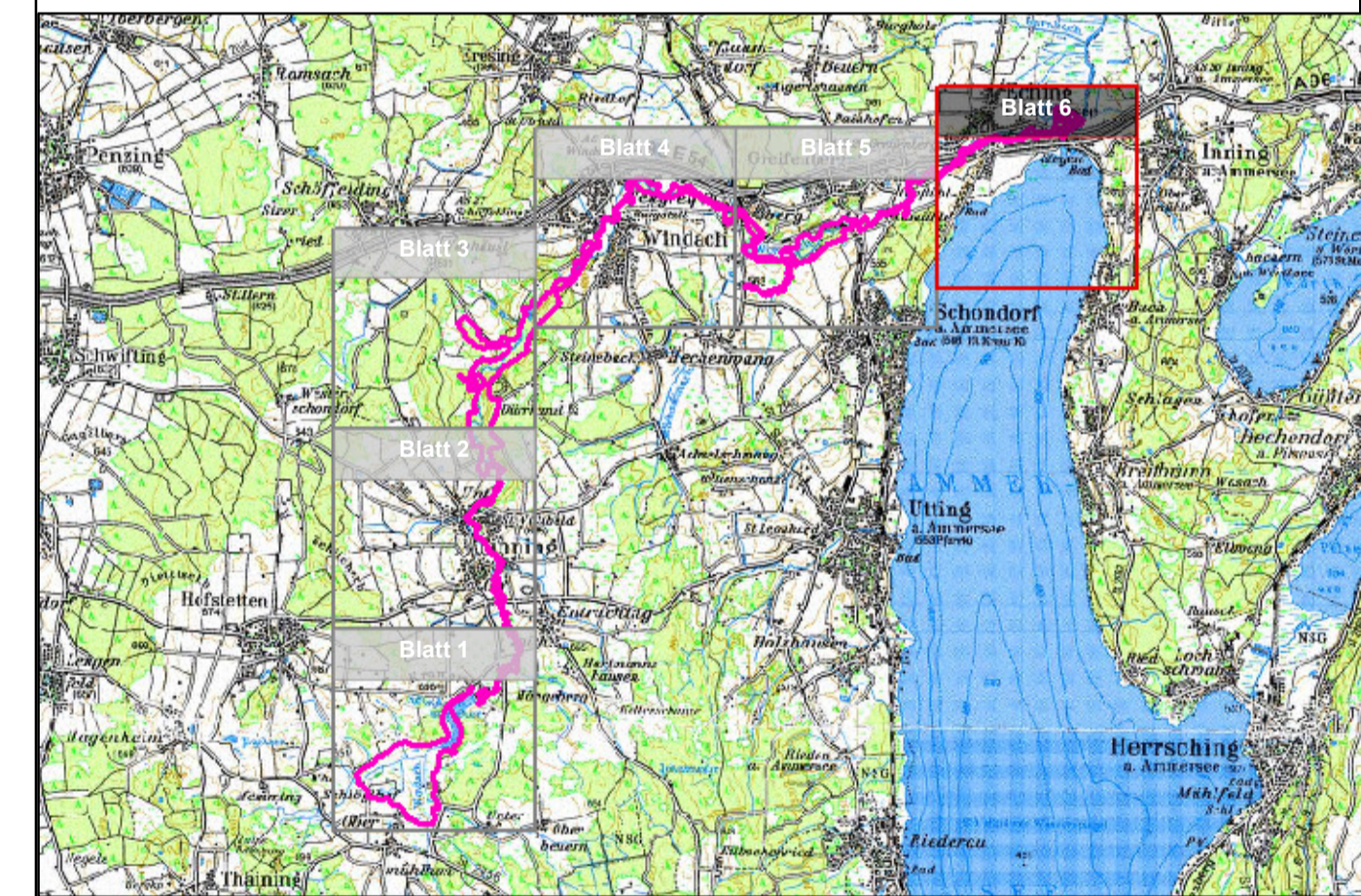




- Gebietsgrenze FFH-Gebiet**
- Maßnahmen für Lebensraumtypen im Offenland**
- LRT 3260 - Fließgewässer mit flutender Wasservegetation**
- M0: Sicherung der ungestörten Entwicklung
 - M2: Zurückdrängen invasiver Arten (Erhalt und Wiederherstellung des LRT 6430 "Feuchte Hochstaudenfluren" an den Flussufern)
 - M4: Verbesserung der Gewässerstruktur
- LRTs 6410 - Pfeifengraswiesen und 7230 Kalkreiche Niedermoore**
- M3: Wiederaufnahme der Pflege
 - M5: Streuwiesenmäh
 - Z2: Wiederherstellung des Wasserhaushalts
- LRT 6430 - Feuchte Hochstaudenfluren**
- M2: Zurückdrängen invasiver Arten
 - M6: Offenhalten der Hochstaudenfluren
- LRT 6510 - Magere Flachland-Mähwiesen**
- M1a: Regelmäßige Mahd, Mahdtermin nach dem 1. Juni
 - M1b: Regelmäßige Mahd, Mahdtermin nach dem 15. Juni
 - M1c: Mahdtermin und Durchführung der Mahd entsprechend den Anforderungen des Schutzes von Wiesenschmetterlingen
- Maßnahmen für Lebensraumtypflächen im Wald**
- 100 Fortführung der naturnahen Behandlung (siehe Text);
 - 117 Totholz- und Biotopbauteil erhöhen;
 - 118 Lebensraumtypische Baumarten einbringen und fördern; FIUI, SER
 - 118 Lebensraumtypische Baumarten einbringen und fördern; FIUI, SER, MBI
 - 118 Lebensraumtypische Baumarten einbringen und fördern; SER
- Maßnahmen für Arten nach Anhang II**
- 1163: Groppe (*Cottus gobio*)**
- Keine notwendigen Maßnahmen



**Managementplanung
FFH-Gebiet 7932-371 Windach**






Karte 3: Maßnahmen

Blatt 6 von 6	Kartenanfertigung 10.09.2023
-------------------------	--

Bearbeiter
Regierung von Oberbayern

Amt für Ernährung, Landwirtschaft und Forsten
Bayerische Landesanstalt für Wald und Forstwirtschaft

Büro ArVe, Landsberg

Originalmaßstab: 1:5.000

0 62,5 125 250 Meter

Geobasisdaten:
Bayerische Vermessungsverwaltung (www.geodaten.bayern.de)
Fachdaten:
Bayerische Forstverwaltung (www.forst.bayern.de)
Bayerisches Landesamt für Umwelt (www.lfu.bayern.de)

