


Legende

- FFH-Gebiet (Feinabgrenzung M. 1 : 5.000)
- Gemeindegrenzen

Managementplan für das FFH-Gebiet
7927-371 „Bachmuschelbestände bei
Lauben“




Karte 1: Übersichtskarte

Kartenfertigung: 12/2010

Kartengrundlage: Nutzung der Geobasisdaten der Bayerischen Vermessungsverwaltung; Geobasisdaten: ©Bayerische Vermessungsverwaltung


Maßstab: 1 : 25.000
500 Meter



Auftragnehmer: *Schmidt & Partner*

Schmidt & Partner GbR
Leisau 69
95497 Goldkronach
Tel. 09273-502439
www.muschelschutz.de

Auftraggeber:



Regierung von Schwaben
Fronhof 10
96145 Augsburg