








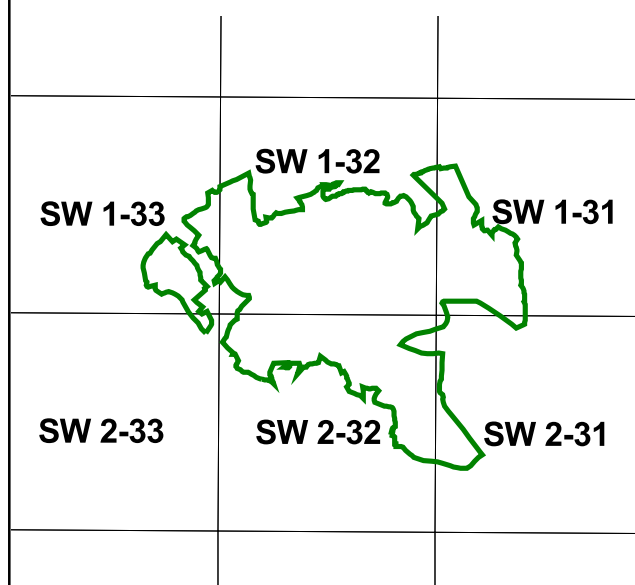


**Lebensraumtypenkarte
FFH-Gebiet 7829-301
Angelberger Forst**

-  Flurkarte
-  FFH-Gebietsgrenze
-  Wege
-  Rückwege und sonstige Grenzlinien

Lebensraumtypen

-  9110 Hainsimsen-Buchenwald
-  9130 Waldmeister-Buchenwald
-  9160 Sternmieren-Eichen-Hainbuchenwald
-  91E0 Erlen-Eschenwälder
-  Sonstiger Lebensraum nach FFH



Blatt: Übersicht
 Flurkarte: SW 1-33,-32,-31; 2-33,-32,-31
 Datum: 10.03.2003
 Maßstab: 1:15000



ARBEITSGEMEINSCHAFT WALDÖKOLOGIE BAYERN GbR
 Sachverständigenkuratorium für waldeckologische Gutachten

