








**Habitatkarte
FFH-Gebiet 7829-301
Angelberger Forst**

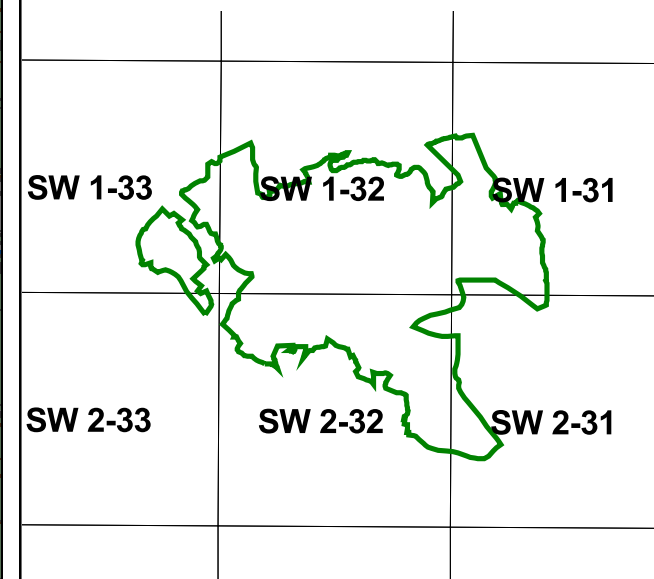
-  Flurkarte
-  FFH-Gebietsgrenze
-  Wege
-  Rückewege und sonstige Grenzlinien

**Habitats der Arten nach Anhang II
der FFH-RL**

-  Jagdhabitat des Großen Mausohr
-  Gelbbauchunke
-  Bechsteinfledermaus Nistplätze

Habitats der Leitart

-  Hohltaubenhabitat



Blatt: Übersicht
 Flurkarte: SW 1-33,-32,-31; 2-33,-32,-31
 Datum: 10.03.2003
 Maßstab: 1:15000



ARBEITSGEMEINSCHAFT WALDÖKOLOGIE BAYERN GbR
 Sachverständigenkuratorium für walddenkmalrechtliche Gutachten

