






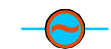




















Maßnahmen für FFH-Lebensraumtypen (LRT) nach Anhang I der FFH-Richtlinie (OL):




-  langfristig keine Maßnahme, insb. bei LRT 3260 oder LRT 7220*
- Übergeordnete Maßnahmen (für mehrere LRT / Arten von Relevanz)**
-  Streuwiesenmäh ab Mitte September / im Oktober
-  Anfangs vorgezogener Schnittzeitpunkt (Ende Juli bis Mitte August) zur weiteren Bestandsentwicklung
-  Verringerung der Eintiefung des Bachlaufs
-  Zurückdrängen des Gehölzaufkommens
-  Gründlichere Mähd speziell in Randbereichen
-  Selektive Schilfbekämpfung
-  Pufferstreifen einrichten
-  etwaige Grabenräumung schonend / gestaffelt
-  Zurückdrängen des Drüsigen Springkrauts
-  Entbuschung zur Offenhaltung (inkl. angrenzende Bereiche)
-  Wünschenswert: Öffnung und Aufrechterhalt von Biotopverbund-Korridoren

-  Aktive Gewässerstrukturierung soweit Rahmenbedingungen es zulassen
-  LRT 3260 Sicherheit ausreichender Restwassermengen
-  Wünschenswert: Förderung eigendynamischer Entwicklungen oder ggf. aktive Gewässerstrukturierung
-  Wünschenswert: Zurückdrängen des Staudenknoterichs




-  LRT 6410 Zurückdrängen der Späten Goldrute
-  LRT 6430 Herbstmähd alle 2-3 Jahre
-  Zweischürige Mähd im Juni und September
-  LRT 6510 Ausweitung der LRT-gerechten Nutzung auf weitere ehemalige bzw. potenzielle Standorte (nicht dargestellt)
-  Wünschenswert: Verringerung der Befahrungshäufigkeit

-  schonende, ggf. selektive Mähd nach Bedarf
-  LRT 7220* Verringerung der Beschattung durch angrenzende Fichten (naturnaher Gehölzumbau im näheren Umfeld)
-  Zurückdrängen von Eutrophierungszeigern
-  LRT 7230 Wiederaufnahme der Streuwiesenmähd ab Mitte September / im Oktober, ggf. im mehrjährigen Turnus
-  LRT 7230 Aufflichtung / Entfernung der Eriensukzession, Wiederaufnahme der Mähd



Wünschenswerte Maßnahmen für bisher nicht im SDB genannte FFH-LRT nach Anhang I der FFH-Richtlinie:


-  Schonende Teilentlandung, ggf. zugleich Verbesserung der Uferstruktur (Erstmaßnahme)
-  Fortlaufend schonende Teilentlandung nach Bedarf
-  LRT 3150 Erhalt günstiger Besonnung durch Zurückdrängen von Gebüsch im unmittelbaren Gewässerumfeld und in umgebenden Gehölzbeständen; Fichtenentnahme

Maßnahmen für FFH-Lebensraumtypen (LRT) nach Anhang I der FFH-Richtlinie (Wald):




-  100 Fortführung der naturnahen Behandlung (siehe Text)
-  118 Lebensraumtypische Baumarten einbringen und fördern: Hainbuche, Winterlinde, Feldahorn
-  202 Fahrspuren durch andere Maßnahmen vermeiden: Schonende Behandlung bei der Waldbewirtschaftung


Maßnahmen für Arten nach Anhang II der FFH-Richtlinie:





-  Anlage von künstlichen Fortpflanzungsgewässern in räumlichem Bezug zum aktuellen Reproduktionszentrum (dargestellt: Lage des Reproduktionszentrums außerhalb)
-  1193 Gelbbauchunke Optimierung von bestehenden Seigen in Gräben entlang des Auwalds bei Reichthalham
- Wünschenswert: Monitoring Bestandsentwicklung (nicht dargestellt)

-  Maßnahmen zur Wiederherstellung der Durchgängigkeit (dargestellt: Vernetzung mit dem Inn)
- Überprüfung der Restwasserabflüsse an Ausleitungskraftwerken (= teilweise „Sicherstellung ausreichender Restwassermengen“ bei LRT 3260)





- 1163 Groppe Erhalt der bestehenden freien Fließstrecken und ggf. deren Wiederherstellung (nicht dargestellt)
- Eintrag von Feinmaterial reduzieren (nicht dargestellt)
- Erhöhen der Schleppkräfte in Bereichen mit geringen Strömungsgeschwindigkeiten durch Strukturelemente (= teilweise „Aktive Gewässerstrukturierung“ bei LRT 3260)
- Schaffung von Steininseln als Unterschlupf (nicht dargestellt)

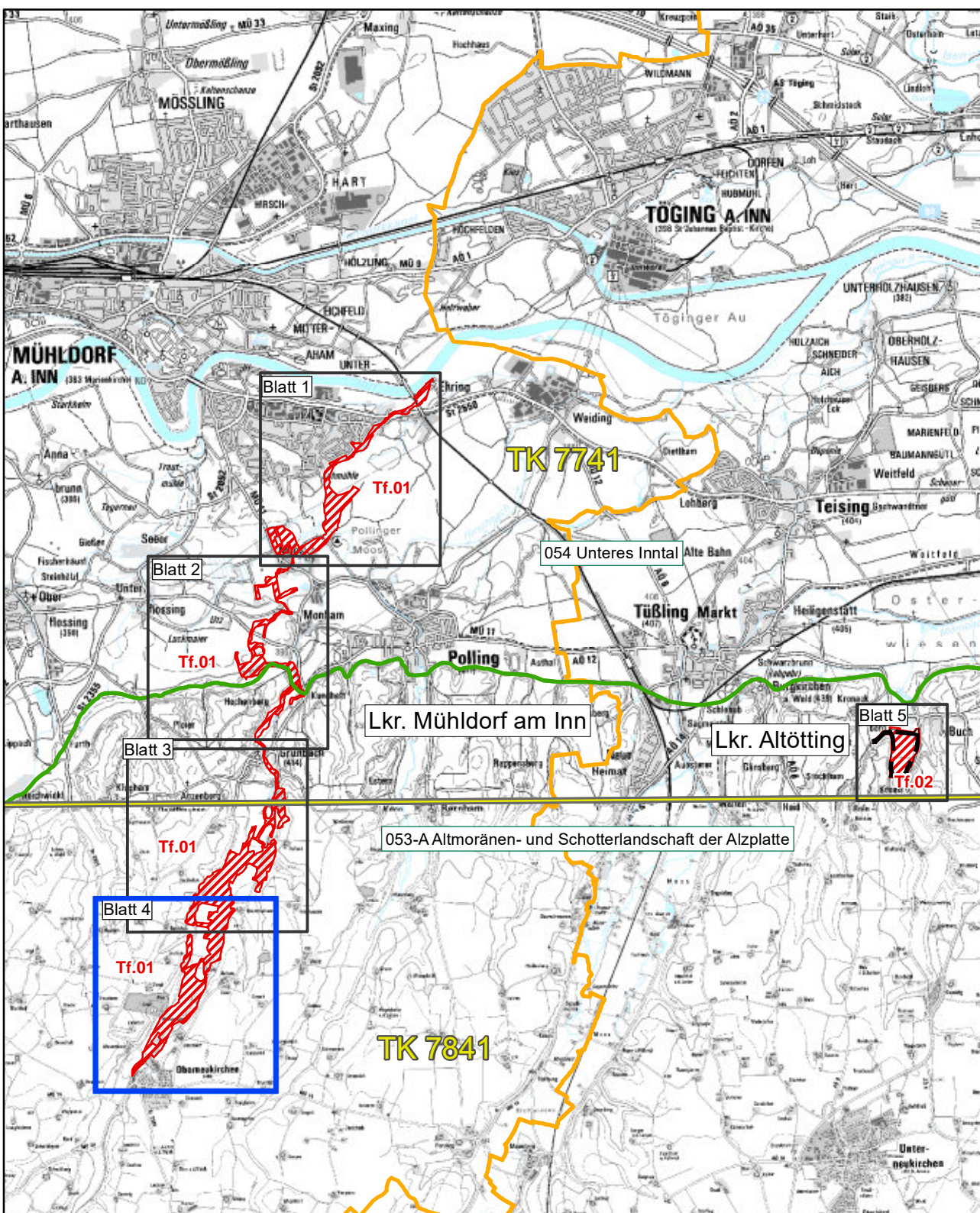
-  Jährliche Mähd im Spätherbst mit belassen von Bracheflächen (Signatur s. Übergeordnete Maßnahmen „Streuwiesenmähd“)
-  1065 Goldener Scheckenfalter Beachtung der Bedürfnisse der Tagfalter-Art bei floristisch-vegetationskundlichen Maßnahmen (z. B. durch Belassen floristisch intakter Bereiche; vgl. Kapitel „Konflikte“)
-  Kulisse für rotierende (!) Brachestreifen (allg. Fauna)
- Wünschenswert: Monitoring Bestandsentwicklung (nicht dargestellt)

-  1044 Helm-Azurjungfer Gehölzentfernung am Gewässerrand: auf mindestens 30 m langen Abschnitten (nicht dargestellt; vgl. Kapitel „Konflikte“)
- Extensive Mähd der Uferböschung: abschnittsweise auf einer Seite, mit Mahdgutabfuhr ab Mitte September (teilweise dargestellt)
- Wünschenswert: Monitoring Bestandsentwicklung (nicht dargestellt)

-  1614 Kriechender Sellerie keine Maßnahme für die Art notwendig
-  Beachtung des Kriechenden Sellerie bei etwaigen Maßnahmen zur Verringerung der Gewässereintiefung
-  Maßnahmen zum Erhalt und zur Wiederherstellung des LRT 7230 können i. d. R. auch dem Sumpf-Glanzkraut dienen (nicht gesondert dargestellt)
- 1903 Sumpf-Glanzkraut Diasporenübertragung auf unbesiedelte Flächen (nicht dargestellt)
-  Streuwiesenmähd mit zwischenzeitlich tiefer Schnittführung bzw. gezielte Schaffung von Offenboden (nur teilweise / Schwerpunktbereich dargestellt)

Sonstiges

-  Außengrenze des FFH-Gebietes 7741-371 "Grünbach und Bucher Moor" (Feinabgrenzung im M 1 : 5.000)
-  Naturschutzgebiet „Bucher Moor“
-  Flurstücksgrenze (Digitale Flurkarte im M 1:5.000)
-  TK-Blattschnitt mit Nummer



Managementplan für das FFH-Gebiet 7741-371 "Grünbach und Bucher Moor"

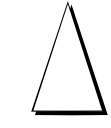


Karte 3: Erhaltungs- und Wiederherstellungsmaßnahmen [sowie Umsetzungsschwerpunkte]

Blatt Nr.: 4 von 5
Stand: Kartierung: 05-09/2019
Kartenfertigung: 09/2020

Kartengrundlage: Nutzung der Geobasisdaten der Bayer. Vermessungsverwaltung; Geobasisdaten: © Bayer. Vermessungsverwaltung (www.geodaten.bayern.de)

Maßstab: 1 : 5.000
0 25 50 100 Meter



Bearbeitung:  Landschaft + Plan • Passau
Passauer Str. 21
D-94127 Neuburg a. Inn
Tel.: +49 (0)8507-922053
www.landschaftundplan-passau.de

Fachstelle Waldnaturschutz
Niederbayern
AELF Landau/Isar

Im Auftrag der:  Regierung von Oberbayern
Maximilianstraße 39
80538 München