






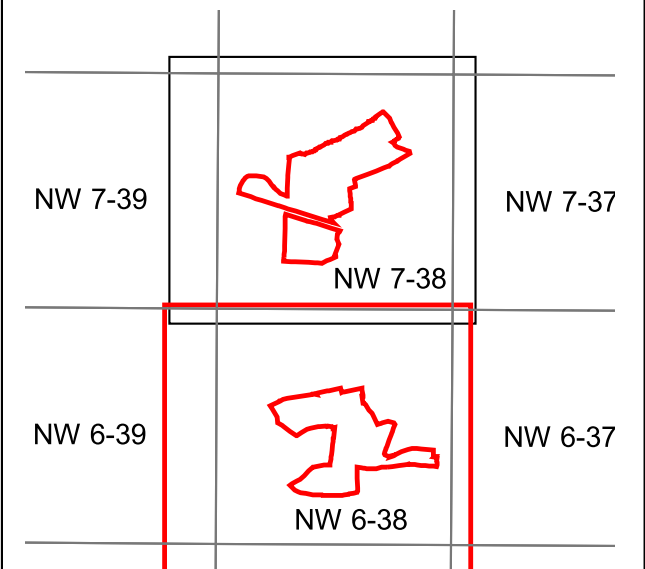


**Erhaltungsmaßnahmenkarte
FFH-Gebiet 7728-302
Buchenwald östlich Krumbach**

-  Flurkarte
-  FFH-Gebietsgrenze
-  Wege

Maßnahmen

-  **Erhaltung und Entwicklung von einschichtigen Altbeständen (auf Teilfläche) als Jagdhabitat des Großen Mausohrs (*Myotis myotis*)**
-  **Erhaltung von Altbäumen und Altholzinseln zur Anreicherung von Höhlenbäumen**
-  **Bemessene Erhöhung der Totholzanteile**
-  **Fortsetzung der bisherigen naturnahen Waldbewirtschaftung**



Blatt: Süd
TK: 7728
Datum: 21.01.2005
Maßstab: 1:10000

