

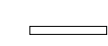



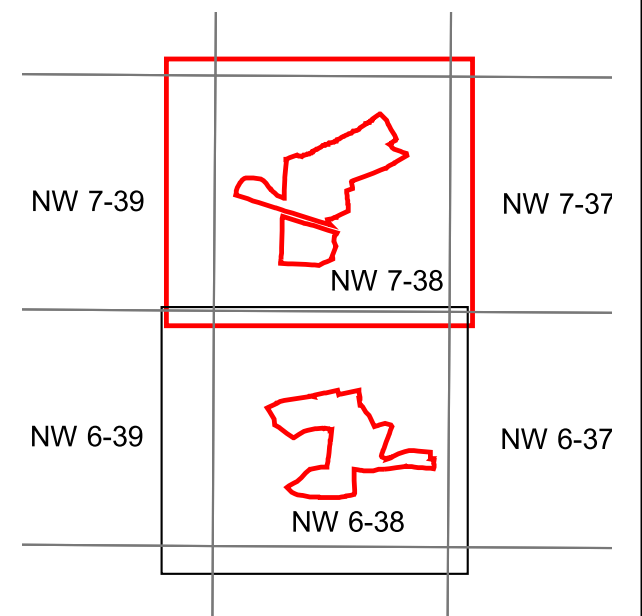


**Lebensraumtypenkarte  
FFH-Gebiet 7728-302  
Buchenwald östlich Krumbach**

-  Flurkarte
-  FFH-Gebietsgrenze
-  Wege

**Lebensraumtypen**

-  9110 Hainsimsen-Buchenwald
-  9130 Waldmeister-Buchenwald
-  Kein Lebensraumtyp nach FFH



Blatt: Nord  
TK: 7728  
Datum: 21.01.2005  
Maßstab: 1:10000

