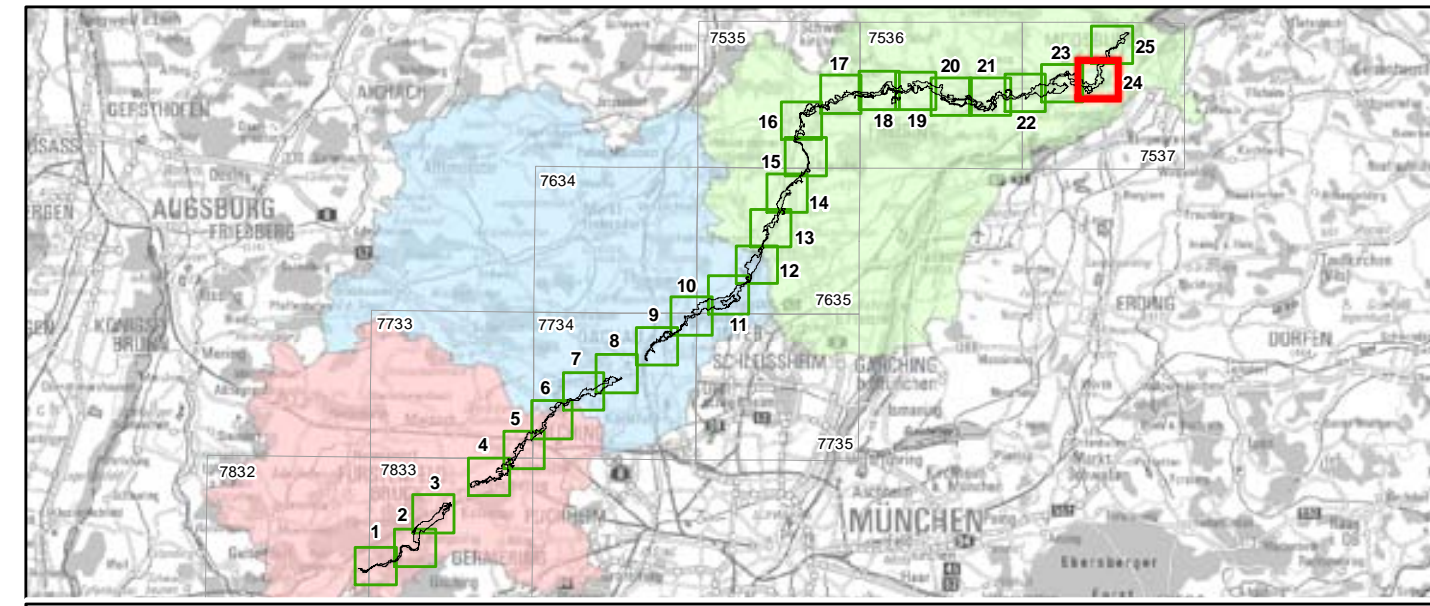


Symbologie: siehe gesondertes Legendenblatt.

Moosburg a. d. Isar

Thonstetten





**Managementplanung  
FFH-Gebiet 7635-301  
Ampertal**



**Karte 3 Maßnahmen**

<b>Blatt:</b> 24 von 25	<b>Kartenfertigung:</b> 05.12.2022
----------------------------	---------------------------------------

**Bearbeitung:**  
Amt für Ernährung, Landwirtschaft und Forsten  
Regierung von Oberbayern (Auftraggeber)  
Planungsbüro: PAN GmbH (Offenland)

Originalmaßstab: 1 : 5.000




Geobasisdaten:  
Bayerische Vermessungsverwaltung (www.geodaten.bayern.de)  
Fachdaten:  
Bayerisches Landesamt für Umwelt (www.lfu.bayern.de)  
Bayerische Forstverwaltung (www.forst.bayern.de)