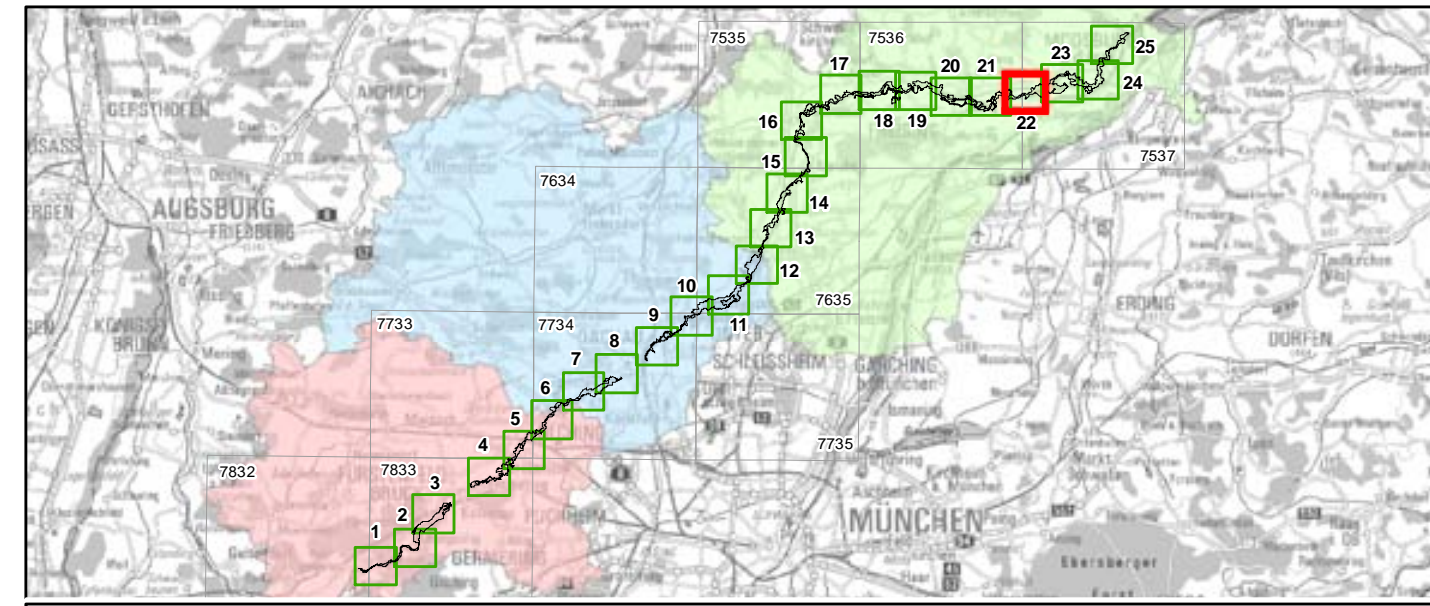


Symbologie: siehe gesondertes Legendenblatt.





**Managementplanung
FFH-Gebiet 7635-301
Ampertal**



Karte 3 Maßnahmen

Blatt: 22 von 25
Kartenfertigung: 05.12.2022

Bearbeitung:
Amt für Ernährung, Landwirtschaft und Forsten
Regierung von Oberbayern (Auftraggeber)
Planungsbüro: PAN GmbH (Offenland)

Originalmaßstab: 1 : 5.000
0 50 100 200 m



Geobasisdaten:
Bayerische Vermessungsverwaltung (www.geodaten.bayern.de)
Fachdaten:
Bayerisches Landesamt für Umwelt (www.lfu.bayern.de)
Bayerische Forstverwaltung (www.forst.bayern.de)