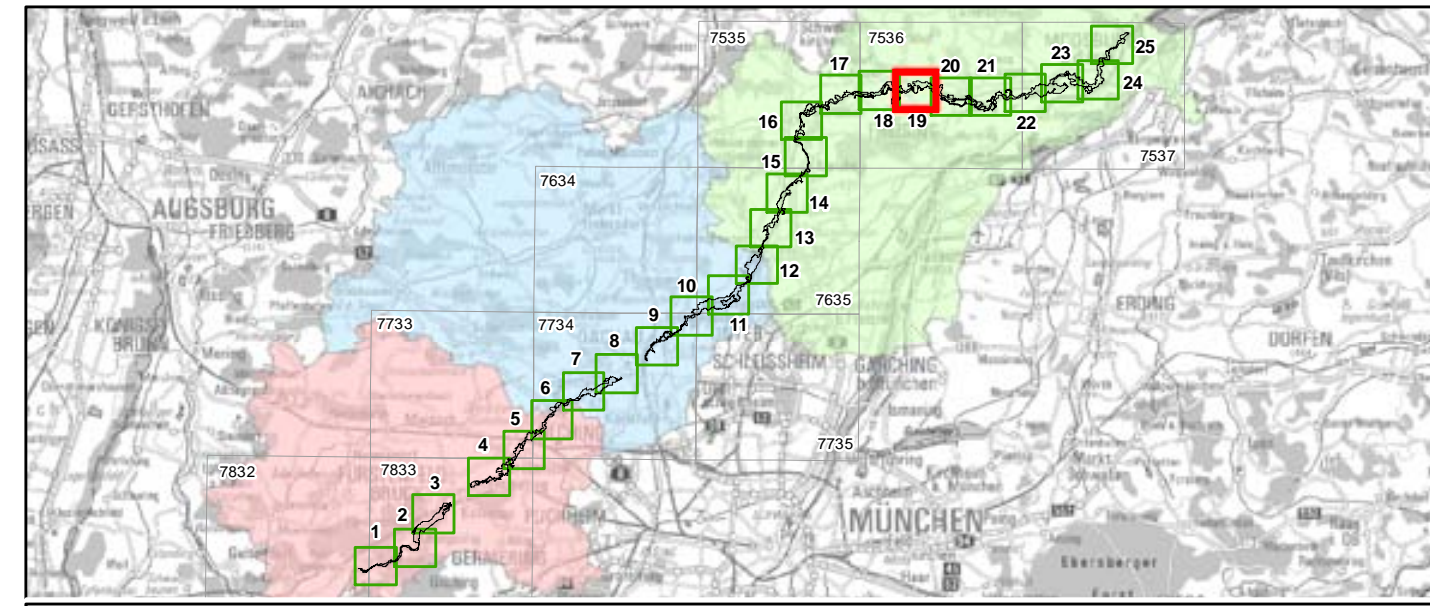


Symbologie: siehe gesondertes Legendenblatt.





**Managementplanung  
FFH-Gebiet 7635-301  
Ampertal**



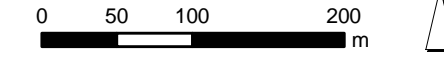

**Karte 3 Maßnahmen**

<b>Blatt:</b> 19 von 25	<b>Kartenfertigung:</b> 05.12.2022
----------------------------	---------------------------------------

**Bearbeitung:**  
Amt für Ernährung, Landwirtschaft und Forsten  
Regierung von Oberbayern (Auftraggeber)  
Planungsbüro: PAN GmbH (Offenland)

Originalmaßstab: 1 : 5.000

Geobasisdaten:  
Bayerische Vermessungsverwaltung ([www.geodaten.bayern.de](http://www.geodaten.bayern.de))  
Fachdaten:  
Bayerisches Landesamt für Umwelt ([www.lfu.bayern.de](http://www.lfu.bayern.de))  
Bayerische Forstverwaltung ([www.forst.bayern.de](http://www.forst.bayern.de))