





FFH-Gebietsgrenze

Erhaltungszustand der FFH-Lebensraumtypen




Bewertung der FFH-Lebensraumtypen des Offenlandes

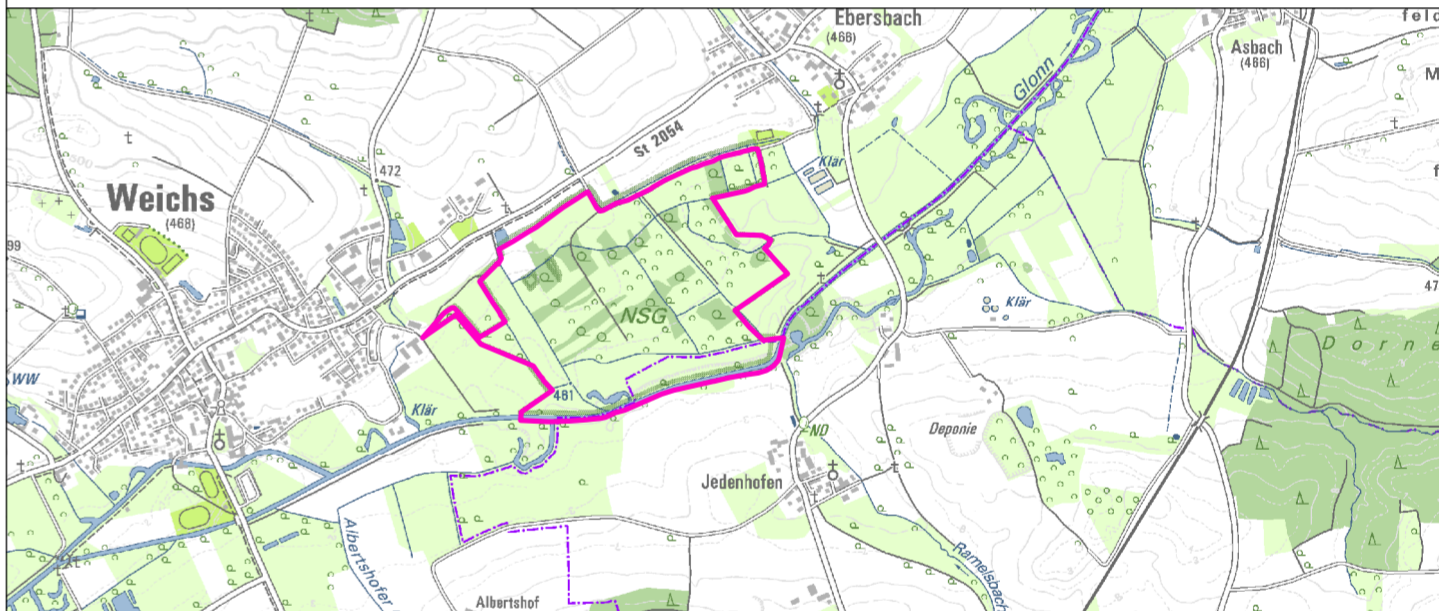
-  Gesamtbewertung A ("hervorragend") (kommt im Gebiet nicht vor)
-  Gesamtbewertung B ("gut")
-  Gesamtbewertung C ("mittel bis schlecht")

Bewertung der FFH-Lebensraumtypen des Waldes

-  LRT 91E0*: Weichholzauwälder mit Erle, Esche und Weide (prioritär)
(Lebensraumtyp 91E0* nicht im SDB, daher keine Darstellung der Bewertung)

Zusatzinformationen

-  Gräben
-  Grenze Naturschutzgebiete (§ 23 BNatSchG)
NSG-00554.01 "Weichser Moos" (Nr. 100.117)
-  Flurkarte



Managementplanung
FFH-Gebiet 7634-301
"NSG Weichser Moos"



Karte 2.1.2 Erhaltungszustand der FFH-Lebensraumtypen

Blatt: 1 von 1
Kartenfertigung: 30.11.2017

Bearbeitung:
Regierung von Oberbayern
Amt für Ernährung, Landwirtschaft und Forsten Fürstenfeldbruck
Bayerische Landesanstalt für Wald und Forstwirtschaft



Planungsbüro:
peb
Gesellschaft für Landschafts- und Freiraumplanung, Dachau



Originalmaßstab: 1:5.000
0 50 100 150 200 Meter

Geobasisdaten:
Bayerische Vermessungsverwaltung (www.vermessung.bayern.de)
Fachdaten:
Bayerisches Landesamt für Umwelt (www.lfu.bayern.de)
Bayerische Forstverwaltung (www.stmef.bayern.de/wald)

