





Bestand und Bewertung der LRT nach Anhang I und der Arten nach Anhang II der FFH-Richtlinie

Schutzgüter laut Standard-Datenbogen

Lebensraumtypen des Anhangs I der FFH-Richtlinie




-  Pfeifengraswiesen auf kalkreichem Boden (6410), charakteristische Art: Riedteufel (*Minois dryas*)
-  Kalkreiche Niedermoore (7230)

Erhaltungszustand der FFH-Lebensraumtypen

- A** Erhaltungszustand A (sehr gut)
- B** Erhaltungszustand B (gut)
- C** Erhaltungszustand C (mittel bis schlecht)

Nicht im Standard-Datenbogen enthaltene Schutzgüter (nachrichtlich)


Lebensraumtypen des Anhangs I der FFH-Richtlinie

-  Feuchte Hochstaudenfluren (6430)
-  Feuchte Hochstaudenfluren (6430) in den Randbereichen von Feucht- und Nasswiesen (Abgrenzung angepasst, abweichend von der BK)
-  Feuchte Hochstaudenfluren in flächigen Brachen (GH, Anteil > 95%) durchmischt mit feuchten Hochstaudenfluren (6430)


Arten des Anhangs II der FFH-Richtlinie

Bibervorkommen sind mit Schwerpunkt im Nordteil bekannt; ein Revier wurde nicht abgegrenzt


Sonstige Schutzobjekte

-  Nach § 30 BNatSchG / Art. 23 BayNatSchG geschützte Flächen (Biotopkartierung 2008)

Gebiets- und Verwaltungsgrenzen

-  Grenze des FFH-Gebietes Riedellandschaft-Talmoore, Teilfläche 02 Ketttershausener Ried (Feinabgrenzung)

Nachrichtlich

-  Waldflächen ohne Vorkommen von FFH-Lebensraumtypen

Managementplanung 7628-301 Riedellandschaft-Talmoore Teilfläche 02 "Ketttershausener Ried"



Karte 1: Bestand und Bewertung

Blatt:

1 von 1

Bearbeitungsstand:

September 2014

Bearbeitung:


Regierung von Schwaben



Planungsbüro:

Arbeitsgemeinschaft M. Bissinger / S. Kuffer

Originalmaßstab: 1:5.000



Geodaten:
Bayerische Vermessungsverwaltung (www.geodaten.bayern.de)
Fachdaten:
Bayerisches Landesamt für Umwelt (www.lfu.bayern.de)