










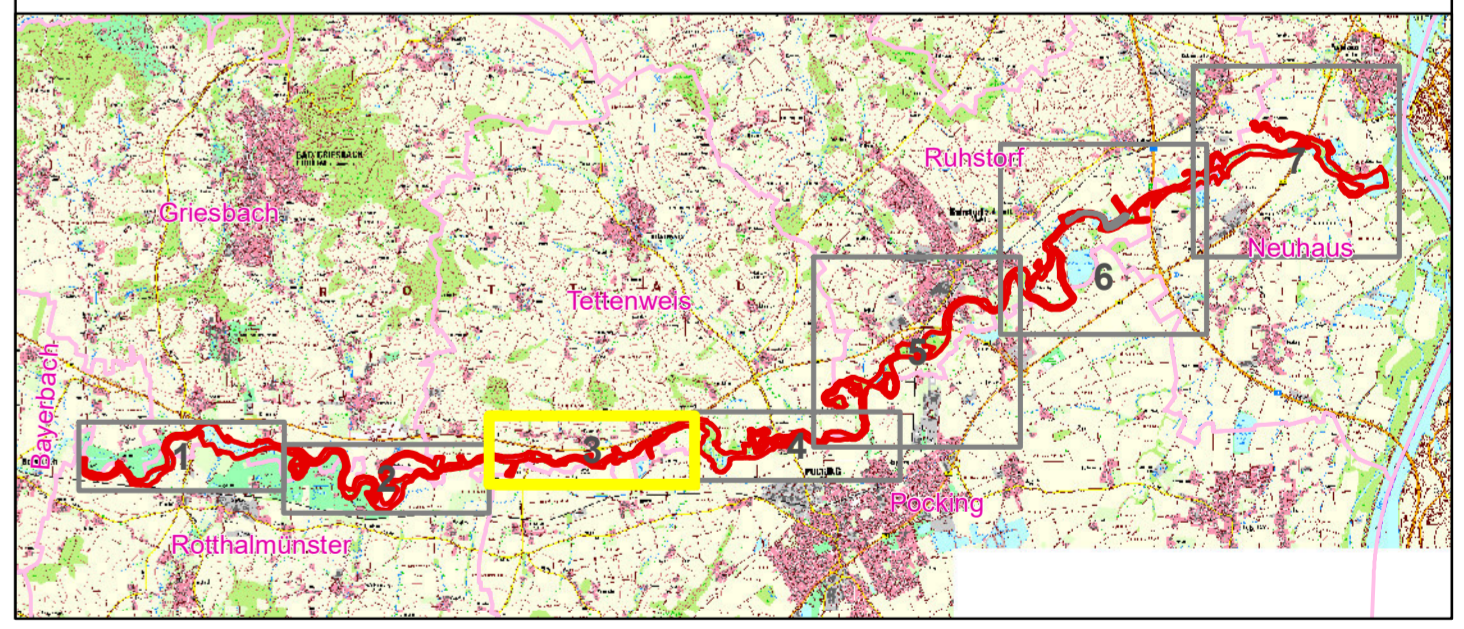


### Übergeordnete Maßnahmen - nicht verortet


- Umlandabsenkung:** Schaffung von Uferlebensräumen und Errichtung von Sedimentationsflächen
- Immissionsreduktion:** Reduktion von Nährstoff-, Feinsediment- und Pestizideinträgen
- Lokale Uferauflichtung:** Abschnittsweises Zurücksetzen der Ufergehölze
- Lebensraumvernetzung:** Wiederherstellung der Durchgängigkeit und Vernetzung Fließgewässer und Aue
- Förderung des natürlichen Artenspektrums:** Bedachte fischereiliche Nutzung und angepasster Fischbesatz

### Erhaltungs- und Wiederherstellungsmaßnahmen - verortet

-  **Gewässerstrukturierung**
-  **Erhaltungsmaßnahmen - Hochstaudenfluren LRT 6430:** Herbstliche Pflegemahd im Abstand von 3-5 Jahren, rotierend gezielte Entfernung von Nitro- und Neophyten
-  **Wiederherstellungsmaßnahmen - Hochstaudenfluren LRT 6430**
-  **Extensive Wiesenbewirtschaftung - Magere Flachland-Mähwiesen (LRT 6510) (wünschenswert):** Zweischürige Mahd nicht vor Mitte Juni, Vollständige Entfernung des Mahdguts, Düngeverzicht
- Maßnahmen im Auwald**
  -  100 Fortführung der naturnahen Behandlung (siehe Text)
  -  122 Totholzanteil erhöhen
  -  501 Wildschäden an den lebensraumtypischen Baumarten reduzieren
-  **Außergrenze des FFH-Gebietes (Feinabgrenzung im M 1 : 5.000)**
-  **Landkreis-Grenzen**
-  **Gemeindegrenzen**
-  **Flurstücksgrenze (Digitale Flurkarte im M 1:5.000)**



Managementplan für das FFH-Gebiet  
7545-371 „Unterlauf der Rott von Bayerbach bis Mündung“



### Karte 3: Erhaltungs- und Wiederherstellungsmaßnahmen

Blatt : Blatt 3 von 7 Kartenfertigung: 15.03.2024

**Bearbeitung:**

  
 blattfisch e.U.  
 Gabelsbergerstraße 7  
 A-4600 Wals  
 www.blattfisch.at

  
 coopNATURA  
 Kremstaße 77  
 A-3500 Krems / Donau  
 www.coopnatura.at

  
 BAYERISCHE  
 FORSTVERWALTUNG  
 Amt für Ernährung, Landwirtschaft  
 und Forsten  
 Fachstelle Wildnaturschutz  
 Niederbayern

Im Auftrag der:  
  
 Regierung von Niederbayern  
 Regierungsplatz 540  
 84028 Landshut

**Kartengrundlage:** Geobasisdaten: © Bayer. Vermessungsverwaltung **Maßstab:** 1 : 5.000

