

Projekt:
Managementplan für das FFH-Gebiet (7447-371) "Donau von Kachlet bis Jochenstein mit Inn- und Ilzmündung"



Kartentitel:
Karte 5 (km 2217,4 bis km 2212,3): Maßnahmenpotential im FFH-Gebiet (7447-371) "Donau von Kachlet bis Jochenstein mit Inn- und Ilzmündung"


Blatt Nr.:
 5 / 8 (Teilfläche 0.5)

Stand:
 Kartierung: 04-08/2011
 Kartenfertigung: 06/2016

Kartengrundlage:
 Orthophotos, digitale Flurkarte, Geobasisdaten © Bayerische Vermessungsverwaltung

Maßstab:
 1 : 5.000

MASSSTAB - 1:5000










Bearbeitung:
 Technisches Büro Zauner Gmbh
 Marktstrasse 35
 A-4090 Engelhartzell
 Tel. +43/ 7717/ 71 76
 Fax +43/ 7717/ 71 76-44
 www.ezb-fluss.at

Im Auftrag der:
 Regierung von Niederbayern
 Regierungsplatz 540
 84028 Landshut

Legende

Fischökologische Maßnahmen






-  Anlage einer Kiesbank - Reproduktionsareal und Lebensraum Rheophilier und Indifferenter
-  Uferstrukturierung Fließgewässer (Kurzbuhrnen, Totholz) - Reproduktionsareal Indifferenter sowie Refugialraum Indifferenter und Rheophilier
-  Neuschaffung von Stillgewässern - Reproduktionsareal und Lebensraum Stagnophilier und Indifferenter sowie Refugialraum Indifferenter und Reophilier
-  Uferstrukturierung Stillgewässern (Kurzbuhrnen, Totholz) - Reproduktionsareal und Lebensraum Stagnophilier und Indifferenter und Refugialraum Rheophilier und Indifferenter
-  Ökologische Aufwertung von Stillgewässern - Reproduktionsareal und Lebensraum Stagnophilier und Indifferenter sowie Refugialraum Indifferenter und Reophilier

-  Anlage einer Kiesbank/Feinsedimentbank Stau - Reproduktionsareal Indifferenter
-  Wiederherstellung der Durchgängigkeit

Im Text beschriebene Maßnahmen:

- D13** Altarm und Tümpelkette Edthof (wünschenswerte Maßnahme)
- D14** Ökologische Aufwertung Erlaumündung & Schaffung Kleingewässer (wünschenswerte Maßnahme)
- D15** Uferstrukturierung Altarm Erlau

Maßnahmen Lebensraumtypen

-  Fortführen der naturnahen Behandlung im LRT 91E0* "Erlen- und Eschenwälder und Weichholzwälder an Fließgewässern"
-  FFH-Gebiet 7447-371 "Donau von Kachlet bis Jochenstein mit Inn- und Ilzmündung"
-  Flurstücksgrenzen
-  Fahrrinne Via Donau
-  Fahrrinne WSA