








# Legende

## Fischökologische Maßnahmen


-  Anlage einer Kiesbank - Reproduktionsareal und Lebensraum Rheophiler und Indifferenter
-  Uferstrukturierung Fließgewässer (Kurzbuhrnen, Totholz) - Reproduktionsareal Indifferenter sowie Refugialraum Indifferenter und Rheophiler
-  Neuschaffung von Stillgewässer - Reproduktionsareal und Lebensraum Stagnophiler und Indifferenter sowie Refugialraum Indifferenter und Reophiler
-  Uferstrukturierung Stillgewässer (Kurzbuhrnen, Totholz) - Reproduktionsareal und Lebensraum Stagnophiler und Indifferenter und Refugialraum Rheophiler und Indifferenter
-  Ökologische Aufwertung von Stillgewässern - Reproduktionsareal und Lebensraum Stagnophiler und Indifferenter sowie Refugialraum Indifferenter und Reophiler


-  Anlage einer Kiesbank/Feinsedimentbank Stau - Reproduktionsareal Indifferenter
-  Wiederherstellung der Durchgängigkeit




## Im Text beschriebene Maßnahmen:

- D8** Uferheterogenisierung mit Kurzbuhrnen
- D9** Durchgängigkeit Bachmündung
- D10** Ökologische Aufwertung und Instandhaltung Altarm Kernmühler Sporn (wünschenswerte Maßnahme)
- D11** Uferstrukturierung durch Kurzbuhrnen oder Totholz
- D12** Ökologische Aufwertung und Instandhaltung Altarm Mannheimer Sporn (wünschenswerte Maßnahme)
- D13** Altarm und Tümpelkette Edlhof (wünschenswerte Maßnahme)

## Maßnahmen Lebensraumtypen

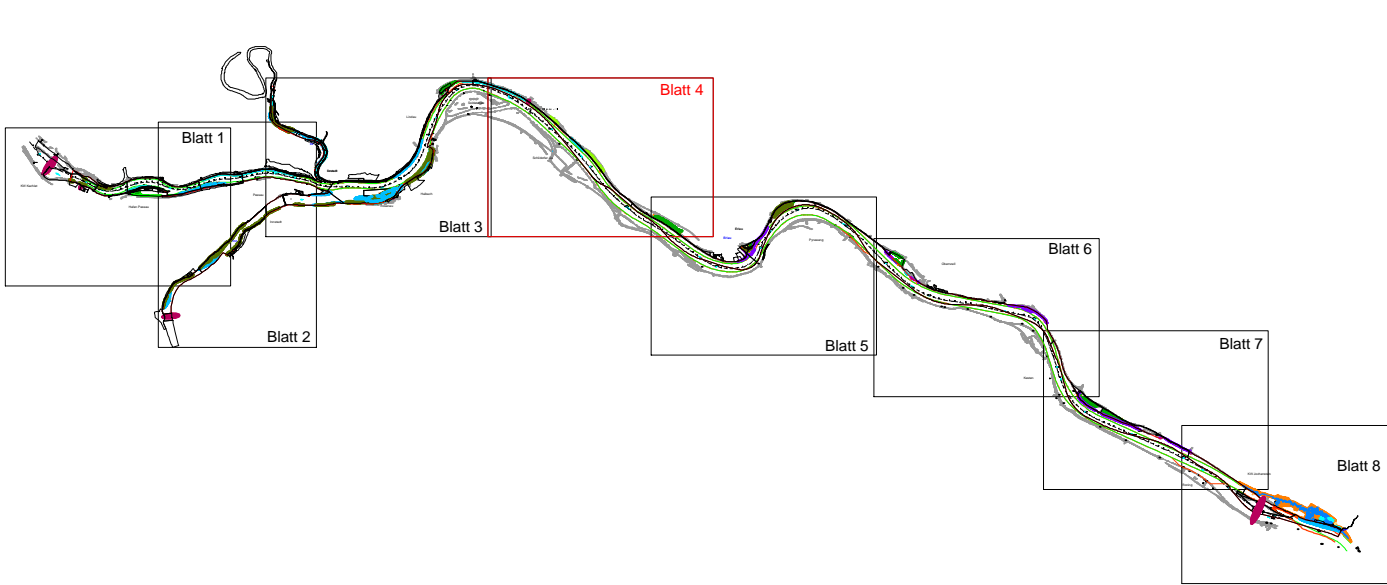
-  Fortführen der naturnahen Behandlung im **LRT 91E0** "Erlen- und Eschenwälder und Weichholzaunenwälder an Fließgewässern"

-  FFH-Gebiet 7447-371 "Donau von Kachlet bis Jochenstein mit Inn- und Ilzmündung"

-  Flurstücksgrenzen
-  Fahrrinne Via Donau
-  Fahrrinne WSA

Übergang Stauwurzel /  
Stau

Schildorfer Au



Projekt:  
**Managementplan für das FFH-Gebiet (7447-371) "Donau von Kachlet bis Jochenstein mit Inn- und Ilzmündung"**

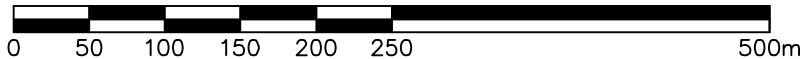


Kartentitel:  
**Karte 4 (km 2221,4 bis km 2217,4): Maßnahmenpotential im FFH-Gebiet (7447-371) "Donau von Kachlet bis Jochenstein mit Inn- und Ilzmündung"**

Blatt Nr.:  
4 / 8 (Teilfläche 0.4)

Stand:  
Kartierung: 04-08/2011  
Kartenfertigung: 06/2016

Kartengrundlage:  
Orthophotos, digitale Flurkarte, Geobasisdaten © Bayerische Vermessungsverwaltung

Maßstab:  
1 : 5.000  
MASSSTAB - 1:5000  


Bearbeitung:  
 Technisches Büro Zauner GmbH  
Marktstrasse 35  
A-4090 Engelhartzell  
Tel. +43/ 7717/ 71 76  
Fax +43/ 7717/ 71 76-44  
www.ezb-fluss.at

Im Auftrag der:  
 Regierung von Niederbayern  
Regierungsplatz 540  
84028 Landshut