








## Legende

### Maßnahmen

-  K1 Schutz des Kollbachs vor Nährstoffeinträgen
-  K2 Pflegemahd der Streuwiese
-  K3 Erhaltung der nach Art 13d BayNatSchG geschützten Feuchtflächen
-  K4 Schutz der Gewässer vor Nährstoffeinträgen, schonender Unterhalt
-  K5 Erhaltung des Reliktvorkommens der Schmalen Windelschnecke durch Pflegemahd, Schutz vor Eingriffen; Fortführung der Bestandserfassung sowie Ausdehnung des Vorkommens der Art durch Beimpfung geeigneter Flächen mit Mähgut

### Sonstiges

-  angepasste FFH-Gebietsgrenze
-  Kollbach

Projekt: <b>FFH-Managementplan für das Gebiet 7442-301 "Niedermoore und Quellsümpfe im Isar-Inn-Hügelland"</b> Teilgebiet 01: Kollbachwiesen		
Kartentitel: <b>Ziele und Maßnahmen</b>		
Stand: <b>November 2007</b>	Maßstab: <b>1 : 2 500</b>	
Bearbeitung: <b>GFN - Umweltplanung Gharadjedaghi &amp; Mitarbeiter</b> R.-Wagner-Str. 15, 95444 Bayreuth Tel.: 0921/560154, Fax: 0921/560155 E-Mail: gfn.bayreuth@t-online.de Internet: www.gfn-umwelt.de	Auftraggeber: <b>Regierung von Niederbayern Regierungsplatz 540 84028 Landshut</b>	
Kartografie: <b>K. Lenz/Gharadjedaghi</b>	Kartengrundlage: <b>Luftbild</b>	Kartennr.: <b>3</b>

Nutzung der Geobasisdaten der Bayerischen Vermessungsverwaltung;  
Geobasisdaten: (c) Bayerische Vermessungsverwaltung