




Legende


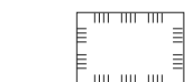
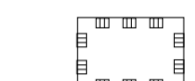
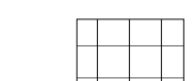


Erhaltungszustand der FFH-Lebensräume
 (Nummerierung siehe Textbeitrag, Anhang A.2)

-  A: hervorragend
-  B: gut
-  C: mittel bis schlecht

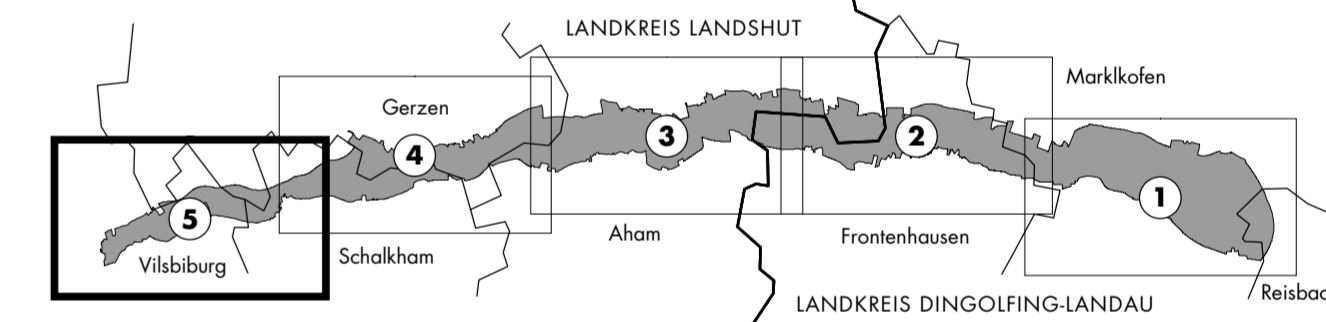
Naturschutzfachliche Bewertung der Einzelflächen

-  sehr hoch
-  hoch
-  mittel
-  gering

Zusatzinformationen

-  Projektgebiet
-  gemeldetes FFH-Gebiet 7440-301 „Vilstal zwischen Vilsbiburg und Marklkofen“
-  Naturschutzgebiet „Vilstalsee bei Marklkofen“
-  größere Siedlungsflächen
-  Straßen und Wege
-  Gewässer

Verwaltungsgrenzen und Planübersicht:



Geobasisdaten: © Bay. Vermessungsverwaltung

Ökologisches Entwicklungskonzept Vilstal
Landkreise Dingolfing-Landau und Landshut

Fachbeitrag Naturschutz und FFH-Managementplan
Bewertung 5

Auftraggeber:

Regierung von Niederbayern
 Regierungsplatz 540
 84028 Landshut

Bearbeitung:

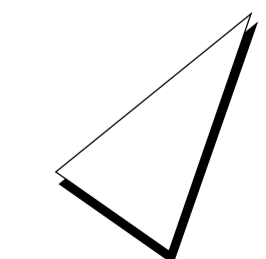
Dr. Jens Sachtleben
 Diplom-Biologe
 Daniel Fuchs
 Diplom-Biologe

Bearbeitungsstand:

Oktober 2004

Maßstab:

1 : 5.000



Planungsbüro für angewandten Naturschutz
 Rosenkavalierplatz 10, 81925 München
 Tel.: (089) 910 15 45, Fax: (089) 910 770 48
 info@pan-partnerschaft.de
 www.pan-partnerschaft.de

