




**Legende**


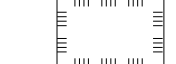
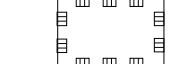
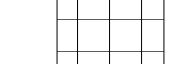
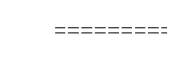

**Erhaltungszustand der FFH-Lebensräume**  
 (Nummerierung siehe Textbeitrag, Anhang A.2)

-  A: hervorragend
-  B: gut
-  C: mittel bis schlecht

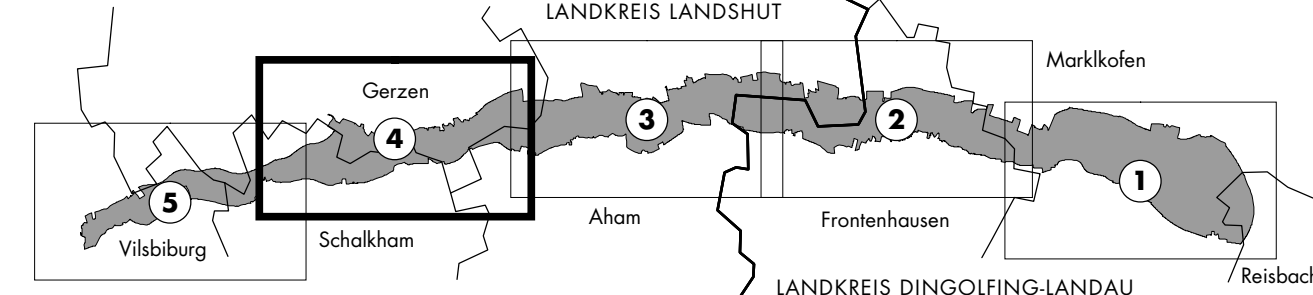
**Naturschutzfachliche Bewertung der Einzelflächen**

-  sehr hoch
-  hoch
-  mittel
-  gering

**Zusatzinformationen**

-  Projektgebiet
-  gemeldetes FFH-Gebiet 7440-301 „Vilstal zwischen Vilsbiburg und Marklkofen“
-  Naturschutzgebiet „Vilstalsee bei Marklkofen“
-  größere Siedlungsflächen
-  Straßen und Wege
-  Gewässer

**Verwaltungsgrenzen und Planübersicht:**



Geobasisdaten: © Bay. Vermessungsverwaltung

**Ökologisches Entwicklungskonzept Vilstal**  
**Landkreise Dingolfing-Landau und Landshut**

**Fachbeitrag Naturschutz und FFH-Managementplan**  
**Bewertung 4**

**Auftraggeber:**

Regierung von Niederbayern  
 Regierungsplatz 540  
 84028 Landshut

**Bearbeitung:**

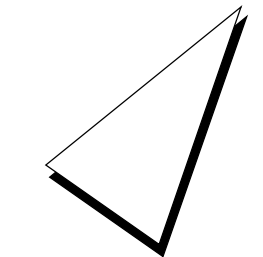
Dr. Jens Sachtleben  
 Diplom-Biologe  
 Daniel Fuchs  
 Diplom-Biologe

**Bearbeitungsstand:**

Oktober 2004

**Maßstab:**

1 : 5.000



Planungsbüro für angewandten Naturschutz  
 Rosenkavalierplatz 10, 81925 München  
 Tel.: (089) 910 15 45, Fax: (089) 910 770 48  
 info@pan-partnerschaft.de  
 www.pan-partnerschaft.de

