










## Ziele und Maßnahmen

### Erhalt und Optimierung von Laichhabitaten

-  Maßnahmen-schwerpunkt I:  
Erhalt, Pflege und Optimierung der Laichgewässer auf der großen Lagerfläche
-  Offenhaltung des vegetationsarmen Tümpels, Rohrkolben bekämpfen
-  Erhalt einer ausreichend großen Resthalde zur Wasserversorgung des Tümpelkomplexes und der Pfützen auf der großen Lagerfläche
-  Maßnahmen-schwerpunkt II:  
Anlage und Pflege von Kleingewässerkomplexen auf der kleineren Lagerfläche im westlichen Teil
-  Maßnahmen-schwerpunkt III:  
Steinbruchsee (Fischbestand regulieren)

### Erhalt und Optimierung der Landlebensräume

-  LRT 9110 Hainsimsen-Buchenwald:  
Erhalt des hohen Rotbuchenanteils durch extensive Waldbewirtschaftung
-  Erhalt der sonstigen Laubmischwaldbestände, Gebüsch- und Laubgehölzbestände
-  Erhalt einer offenen und strukturreichen Rohbodenfläche (sonstige ehemalige Betriebsflächen) mit einem Mosaik von frühen Sukzessionsstadien
-  Grenzen des FFH-Gebietes 7347-372 „Steinbruchgebiet nordwestlich Hauzenberg“

## Natura 2000 Bayern

Managementplan  
„Steinbruchgebiet nordwestlich Hauzenberg“  
(Gebietsnummer 7347-372)

Karte 2: Ziele und Maßnahmen Maßstab 1 : 3 000

**Auftraggeber:**

Regierung von  
Niederbayern

84023 Landshut

**Auftragnehmer:**

Büro für Landschaftsökologie  
Dipl.-Ing. Otto Aßmann

Max-Moser-Str. 6  
94130 Oberzell

Bearbeitung: Dipl.-Ing. (FH) Y. Sommer Geobasisdaten: © Bay. Vermessungsverwaltung

