

**FFH- Gebietsgrenze** (dashed pink line)      **Vogelschutzgebietsgrenze** (solid purple line)

**vorgeschlagene Erweiterung (Fl.-Nr. 991/3, Gmkg. Wertingen) des FFH-Gebiets** (black outline)

**FFH-Lebensraumtypen (im Standarddatenbogen genannt)**

- 6410, Pfeifengraswiesen

**FFH-Lebensraumtypen (nicht im Standarddatenbogen genannt)**

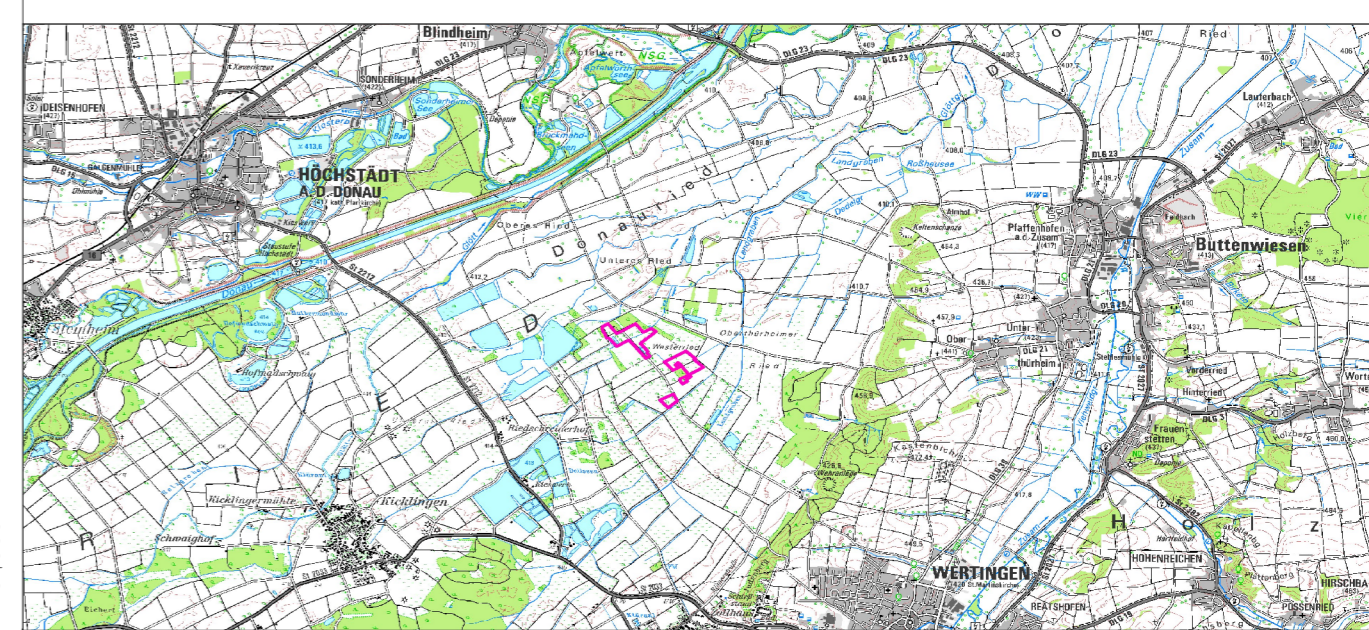
- 3150, Nährstoffreiche Stillgewässer
- 3260, Fließgewässer mit flutender Wasservegetation
- 6510, Magere Flachland-Mähwiesen

**Erhaltungszustand der FFH-Lebensraumtypen**


- A** Erhaltungszustand A (sehr gut)
- B** Erhaltungszustand B (gut)
- C** Erhaltungszustand C (mittel bis schlecht)

**Zusatzinformation**

- Sonstige gesetzlich geschützte Biotope (§ 30 BNatSchG u. Art. 23 BayNatSchG) (diagonal hatching)
- Wald nach Waldgesetz (horizontal hatching)



**Managementplanung**  
**FFH-Gebiet 7329-371 Westerried nördlich Wertingen**



**Karte 2.1: Bestand und Bewertung - FFH-Lebensraumtypen**

**Blatt:** 1 von 1      **Bearbeitungsstand:** August 2010 (Endredaktion Juli 2014)


**Bearbeitung:** Regierung von Schwaben



**Planungsbüro:** Büro Eglseer, Günzburg

Originalmaßstab: 1:5.000

0 50 100 150 200 250 m



Geodaten: Bayerische Vermessungsverwaltung ([www.geodaten.bayern.de](http://www.geodaten.bayern.de))  
 Fachdaten: Bayerisches Landesamt für Umwelt ([www.lfu.bayern.de](http://www.lfu.bayern.de))