




Maßnahmen-, Pflege - und Entwicklungsplan (MPE-Plan)
für den Standortübungsplatz Freyung (WE 3290)
Mit Natura 2000 Betroffenheit als Teil des FFH-Gebiets
DE 7246-371 „Ilz-Talsystem“

- Karte der Entwicklungsmaßnahmen für LRT und Arten -

Grenzen

 Grenze der militärischen Liegenschaft

Schutzgebiete

 FFH-Gebiet DE 7246-371 "Ilz-Talsystem"


 Landschaftsschutzgebiet „Bayerischer Wald“

Hauptmaßnahme und Nebenmaßnahme (Entwicklung)

Gewässerpflege


 Gewässerpflege [LRT 7140: A.6]

Spez. Artenschutzmaßnahmen

 Spezielle Artenschutzmaßnahme (Mahd) [Heller/Dunkler Wiesenknopf-Ameisenbläuling: C.16]

Hauptmaßnahme und Nebenmaßnahme (Wiederherstellung)

Sukzessionspflege

 Sukzessionspflege (Mahd) [LRT 6230*: A.7, A.9]

Mahd

 Mahd (Beweidung) [LRT 6230*: A.8]

X.2 Pflegeeinheiten vgl. Erläuterungsbericht Kap. 3.1.3.2
W.X.2 Pflegeeinheiten vgl. Erläuterungsbericht Kap. 3.2.3

0 100 200 300 400 500 Meter

1:5.500

Bearbeitung:
Wood E&IS GmbH
Ostendstraße 153
90482 Nürnberg

wood.

Auftraggeber, Verantwortlich für das Freigelände:
Bundesamt für Infrastruktur, Umweltschutz und
Dienstleistungen der Bundeswehr (BAIÜDBw)
Kompetenzzentrum Baumanagement München
Referat K 6 - Ökologie und Naturschutz
Dachauer Str. 128
80637 München



Verantwortlich für die Waldfunktionen:
Bundesanstalt für Immobilienaufgaben
- Anstalt des öffentlichen Rechts -
Bundesforstbetrieb Hohenfels
Kreuzbergstraße 14, 92287 Schmidmühlen



© NATURA2000-Daten, Bundesamt für Naturschutz (BfN), 2014
© GeoBasis-DE / BKG
Projiziertes Koordinatensystem: WGS_1984_UTM_Zone_32N

Stand: Februar 2022