







-  FFH-Gebiet 7246-371 „Ilz-Talsystem“
-  Naturschutzgebiet (NSG)
-  Naturwald
-  Standortübungsplatz Freyung
-  Ausschnitt und Nummer der Bestands- und Maßnahmenkarte
-  Landkreis oder kreisfreie Stadt

	
<h3>Managementplanung FFH-Gebiet 7246-371 Ilz-Talsystem</h3>	
Karte 1 Übersicht	
Kartenanfertigung: 08.12.2023	Jahr der Kartierung: 2016/17
Auftraggeber: Regierung von Niederbayern Regierungsplatz 540 84028 Landshut	
	
Auftragnehmer: Planungsbüro für angewandten Naturschutz GmbH Rosenkavaliertplatz 8 81925 München	
Fachbeitrag Wald: Amt für Ernährung, Landwirtschaft und Forsten Landau a. d. Isar-Pfarrkirchen Fachstelle Waldnaturschutz Niederbayern Anton-Kreiner-Straße 1 94405 Landau a. d. Isar	
	
Originalmaßstab: 1 : 80.000	
	
Geobasisdaten: Bayerische Vermessungsverwaltung (www.geodaten.bayern.de) Fachdaten: Bayerisches Landesamt für Umwelt (www.lfu.bayern.de) Bayerische Forstverwaltung (www.forst.bayern.de)	