









Legende

Übergeordnete Maßnahmen


Diese Maßnahmen gelten grundsätzlich im ganzen FFH-Gebiet und sind teilweise nicht konkret verortet. Detaillierte Beschreibungen zu allen Maßnahmen finden sich im Maßnahmenenteil des Managementplans.

-  Wiederherstellung der Durchgängigkeit von Querbauwerken insbesondere für Schwachschwimmer wie die Groppe und die Wirtsfische der Flussperl- und Bachmuschel (Code 1899) sowie Reduktion von Rückstaubereichen (Code 1910)
-  Einleitungen aus angrenzenden Nutzungen prüfen (Fischteiche, Drainagen, Wege, Kläranlagen etc.), Nährstoff- und Sedimenteinträge vermeiden (Code 727)
-  Besucherlenkung (Furt im Bachbett bei Lindberg möglichst verlegen) (Code 1964)
-  Verbesserung der Gewässerstruktur und der Gewässerdynamik (Code 1898)
-  Extensivierung der Auenutzung zur Reduktion von Nähr-, Schadstoff- und Feinsedimenteinträgen sowie Entwicklung eines Uferstreifens (Code 712 in Kombination mit Code 1937)
-  Uferstreifen mit Auwald oder Feuchten Hochstaudenfluren entwickeln (i.d.R. 10 m Breite) (Code 1937)
-  Anpassung der Mindestwasseremenge in Altbetten an die fischökologischen Erfordernisse (Code 1895)
-  Bekämpfung von Neophyten (Drüsiges Springkraut) (Code 2085)



- Extensivierung der Auenutzung
- Besucherlenkung und Öffentlichkeitsarbeit
- Förderung der natürlichen Widerstandskraft von Eschen (Eschentriebsterben)

Maßnahmen im Offenland


Bachmuschel (*Unio crassus*) / Flussperlmuschel (*Margaritifera margaritifera*)

-  Bibermanagement in sensiblen Gewässerabschnitten
 - Fortführung der Muschelbestandsstützung durch halbnatürliche Nachzucht von Jungmuscheln (Projekt ArKoNaVera)





LRT 6230* - Artenreiche montane Borstgrasrasen (wünschenswerte Maßnahmen)

-  Einschürige Mahd zwischen Juli und Mitte August sowie keine Düngung zum Schutz der Borstgrasrasen-Fragmente (Code 1683)
-  Einschürige Mahd zwischen August und Oktober sowie keine Düngung zum Schutz der Borstgrasrasen-Fragmente mit Breitblättrigem Knabenkraut (*Dactylorhiza majalis*) (Code 1683)
 - Neuanlage durch Artentransfermaßnahmen (nicht verortet)
 - Beweidung als alternative Erhaltungsmaßnahme


LRT 6430 - Feuchte Hochstaudenfluren sowie Heller und Dunkler Wiesenknopf-Ameisenbläuling (*Maculinea nausithous* und *Maculinea teleius*)

-  Extensive Mahd oder Beweidung von Nasswiesenbrachen (Code 1713)
 - Wiederherstellung durch Neuanlage und Pflege von Feuchten Hochstaudenfluren des LRT 6430

LRT 6510 - Magere Flachland-Mähwiesen sowie Heller und Dunkler Wiesenknopf-Ameisenbläuling (*Maculinea nausithous* und *Maculinea teleius*)

-  Zweischürige Mahd Ende Mai/Anfang Juni und Mitte September (Code 1684). Eine Schnitthöhe von ca. 10 cm wäre zum Schutz der Wiesenfauna generell wünschenswert. Vermeidung rotierender Mähwerkzeuge.
-  Zweischürige Mahd Ende Mai/Anfang Juni und Mitte September. Bewirtschaftungsruhe wegen Vorkommen des Wiesenknopf-Ameisenbläulings einhalten (vgl. Maßnahmenenteil)
-  Mahd Ende Mai/Anfang Juni und Mitte September oder Nutzung als Mähweide mit Nachbeweidung (Code 1694)
-  Schließung / Entfernung von Drainagen (im Einzelfall genauer zu prüfen, Code 2093), wünschenswerte Maßnahme




LRT 8220 - Silikatfelsen mit Felsspaltenvegetation

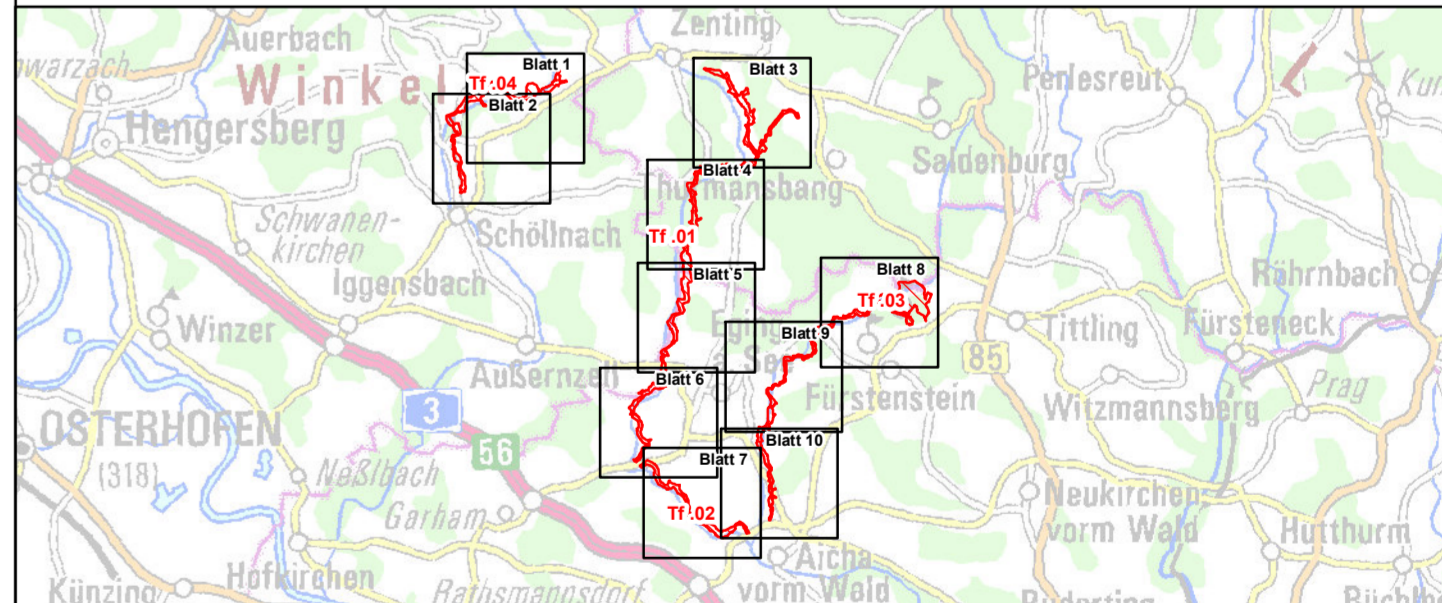
-  Gelegentliche Mahd oder Beweidung (Code 720) und Auslichtung von Gehölzaufwuchs (Code 723)

Maßnahmen im Wald

-  100 Fortführung der naturnahen Behandlung (siehe Text)
-  110 Lebensraumtypische Baumarten fördern, Schwarzerle; 117 Totholz- und Biotopbaumanteil erhöhen; 601 Lebensräume vernetzen

Sonstige Darstellungen


-  Außengrenze des FFH-Gebietes (Feinabgrenzung im M 1:5.000)
-  Gesetzlich geschützte Biotope gem. §30 BNatSchG i.V.m. Art. 23 BayNatSchG (nur Offenland)
-  Flurstücksgrenze (Digitale Flurkarte im M 1:5.000)






Projekt:
Managementplan für das FFH-Gebiet 7245-301
"Bayerwaldbäche um Schöllnach und Eging am See" 

Kartentitel: Karte 3: Erhaltungs- und Wiederherstellungsmaßnahmen

Blatt Nr.: 2 / 10 (Teilfläche .04) Stand: Kartierung: 05-10/2018, 05-10/2019 und 08/2020 (Fische)
 Kartenfertigung: 09/2021, Stand 07/2024

Kartengrundlagen: Nutzung der Geobasisdaten der Bayerischen Vermessungsverwaltung; Geobasisdaten: ©Bayerische Vermessungsverwaltung
 Fachdaten: Bayerische Forstverwaltung (www.forst.bayern.de), Bayerisches Landesamt für Umwelt (lu.bayern.de)
 Maßstab: 1:5.000
 0 50 100 150 200 Meter 

Bearbeitung:  Amt für Ernährung, Landwirtschaft und Forsten Landau a.d. Isar, Fachstelle Waldnaturschutz Niederbayern
 ÖKON - Gesellschaft für Landschaftsökologie, Gewässerbiologie und Umweltplanung mbH, Maxhütte-Haidhof
 Im Auftrag der:  Regierung von Niederbayern
 Regierungsplatz 540
 84028 Landshut