



















Notwendige Erhaltungs- und Wiederherstellungsmaßnahmen für Lebensraumtypen und Arten der FFH-Richtlinie

-  Offenhaltung durch Entbuschung bei Bedarf
-  Wiedervernässung mit Zielbestand Kleinseggenried, Großseggenried, Pfeifengrasstreuweise, Spätsommer- oder Herbstmahd (räumlich und zeitlich differenziert)
-  Fortführen der naturnahen Forstwirtschaft
-  Erhaltung und Entwicklung von Verlandungsvegetation
-  Räumlich und zeitlich differenzierte Spätsommer- oder Herbstmahd

Sonstige wünschenswerte Maßnahmen

-  Bespannung nach naturschutzfachlichen Gesichtspunkten
-  Entwicklung von Seggenriedern, Hochstaudenfluren etc. auf grabenbegleitenden Pufferstreifen
-  Extensivierung der Grünlandnutzung bzw. Umwandlung von Acker in Extensivgrünland
-  Umstellung von Sommermahd auf Herbstmahd
-  Anwendung eines differenzierten Mahdregimes
-  Umbau in standortheimische Laubbestände
-  Grabenaufweitung


Rahmeninformation

-  Abgrenzung FFH-Lebensraumtypen
-  Vorkommen von *Vertigo angustior* bzw. *mouliansiana*
-  Graben
-  Flächen im Besitz der öffentlichen Hand
-  Flurstücksgrenze
-  Grenze des FFH - Gebietes

Geobasisdaten: © Bay. Vermessungsverwaltung

**FFH-Gebiet 7236-303 Forstmoos
Managementplan
Karte 2: Maßnahmen**

Herausgeber:
Regierung von Niederbayern
Höhere Naturschutzbehörde
Regierungsplatz 540
84028 Landshut



Bearbeiter/in:
Dipl. Biol. Rolf Gerlach
Lenka Papirnik

Bearbeitungsstand:
Februar 2009

Maßstab:
1: 5000

