







**Bestand: Lebensraumtypen nach Anhang I
FFH-Richtlinie und "sonstige Lebensräume"**

-  Offenlandraumtypen nach Anhang I mit fortlaufender Nummerierung 1 -15:
LRT 2330 Dünen mit offenen Grasflächen mit Corynephorus und Agrostis,

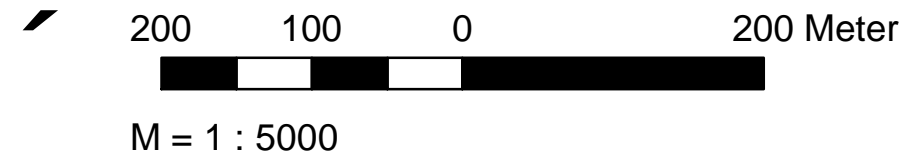
- sonstige Lebensräume:
-  Mosaik aus Wiesenbrache, Reitgrasflur und Gebüsch bzw. Goldrutenflur und Kratzbeeren - Gestrüpp,

- Waldgesellschaften:
-  Kiefernwaldgesellschaften
-  sonstige Waldbestände



-  Grenze des FFH-Gebietes
-  Weg

- Geobasisdaten: © Bay. Vermessungsverwaltung
- Geobasisdaten: © Bay. Vermessungsverwaltung



FFH-Gebiet 7236-301: NSG "Binnendünen bei Siegenburg und Offenstetten" - Managementplan

Büro für Landschaftsökologie, Inge Dunkel-Littel
Landschaftsarchitektin, Kelheimer Str. 48 84085 Langquaid
Tel 09452/2589, Fax 949490, dunkel-littel@t-online.de