






# Maßnahmen-, Pflege- und Entwicklungsplan (MPE-Plan) für den Pionierübungsplatz Bogen (Wasser)

Karte 6: Entwicklungsmaßnahmen  
Lebensraumtypen nach Anhang I der FFH-Richtlinie

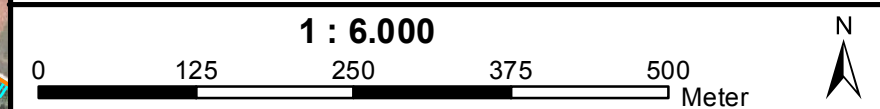
-  Liegenschaftsumring
-  Grenze des FFH-Gebiets 7142-301 "Donauauen zwischen Straubing und Vilshofen"
-  sonstige FFH-Gebietsgrenzen
-  Grenze des Vogelschutzgebiets 7142-471 "Donau zwischen Straubing und Vilshofen"

## Entwicklungsmaßnahmen Freigelände

-  D.1 Ausmagerung

-  Waldfunktionsflächen

Stand: 03/2019



### Bearbeitung:

**FNL** Büro für ökologische Feldforschung  
Naturschutz und Landschaftsplanung  
E. Obermeier, H. Walentowski

Dorfstr. 21  
81247 München  
Tel.: 089/4489969  
Fax: 089/45879951  
E-Mail: info@f-n-l.de

Regionalbüro:  
Maign 2, 94532 Außemzell  
Tel.: 09903/88598  
Fax: 09903/8886  
Internet: www.f-n-l.de



**Herausgeber:**  
Bundesamt für Infrastruktur, Umweltschutz  
und Dienstleistungen der Bundeswehr  
Kompetenzzentrum Baumanagement München  
K 6 (Gesetzliche Schutzaufgaben)

