







# Maßnahmen-, Pflege- und Entwicklungsplan (MPE-Plan) für den Pionierübungsplatz Bogen (Wasser)



Karte 5: Erhaltungsmaßnahmen Lebensraumtypen  
nach Anhang I FFH Richtlinie

-  Liegenschaftsumring
-  Grenze des FFH-Gebiets 7142-301 "Donauauen zwischen Straubing und Vilshofen"
-  sonstige FFH-Gebietsgrenzen
-  Grenze des Vogelschutzgebiets 7142-471 "Donau zwischen Straubing und Vilshofen"

## Lebensraumtypen

-  LRT 6510 Magere Flachland-Mähwiese (im Standarddatenbogen nicht genannt)
-  LRT 91E0\* Auwälder mit *Alnus glutinosa* und *Fraxinus excelsior* (im SDB nicht genannt)

## Erhaltungsmaßnahmen

-  A.1 Erhaltungsmaßnahmen für LRT 6510
-  A.2 Erhaltungsmaßnahmen für LRT 91E0\*

 Wald funktionsflächen

Stand: 03/2019



### Bearbeitung:

**FNL** Büro für ökologische Feldforschung  
Naturschutz und Landschaftsplanung  
Dorfstr. 21  
81247 München  
Tel.: 089/4489969  
Fax: 089/45879951  
E-Mail: info@f-n-l.de

Regionalbüro:  
Maign 2, 94532 Außemzell  
Tel.: 09903/88598  
Fax: 09903/8886  
Internet: www.f-n-l.de



### Für die Wald funktionsfläche:

Bundesanstalt für Immobilienaufgaben  
Bundesforstbetrieb Hohenfels  
Kreuzbergstraße 14  
92287 Schmidmühlen



### Herausgeber:

**Bundesamt für Infrastruktur, Umweltschutz  
und Dienstleistungen der Bundeswehr**  
Kompetenzzentrum Baumanagement München  
K 6 (Gesetzliche Schutzaufgaben)

